

PREVISÃO DO TEMPO - 05 A 08 DE DEZEMBRO DE 2022

Semana de tempo instável no estado

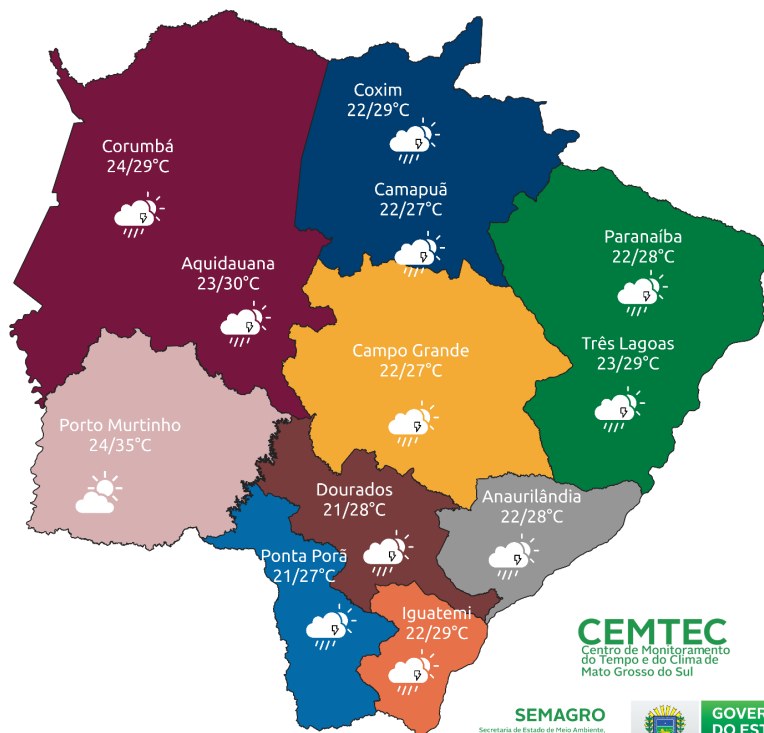
A previsão do tempo para a semana, entre segunda (05) a quarta-feira (07/12) indica tempo instável, com probabilidade para chuvas de intensidade fraca a moderada porém pontualmente podem ocorrer pancadas de chuva forte. Destaca-se que as chuvas podem vir acompanhadas de tempestades com raios e rajadas de vento (que pontualmente podem atingir valores acima de 50 km/h). Essas instabilidades atmosféricas ocorrem devido ao deslocamento de cavados, aliado a disponibilidade de umidade e aquecimento diurno. Além disso, podem ocorrer acumulados de chuvas acima de 40 mm/24h. Na quinta-feira (08/12), em grande parte do estado as chuvas se afastam, porém na região centro-norte e nordeste não se descartam chuvas e tempestades.

Segunda (05/12) a Quarta-Feira (07/12): A previsão indica tempo instável, com chuvas de intensidade fraca a moderada e que localmente podem ser fortes e tempestades acompanhadas de raios e rajadas de vento. São esperadas temperaturas mínimas entre 21/22°C e máximas de até 32°C nas regiões sul e leste do estado. Nas regiões norte, pantaneira, bolsão e sudoeste mínimas entre 22/24°C e máximas de até 35°C. Em Campo Grande, mínima de 22°C e máxima de até 29°C. Em grande parte do estado, os ventos atuam de norte/nordeste, com rajadas de vento entre 40-60 km/h e pontualmente podem atingir valores acima de 60 km/h.

05/12

Legenda:

- Região Pantanal
- Região Sudoeste
- Região Norte
- Região Campo Grande
- Região do Bolsão
- Região Leste
- Região Grande Dourados
- Região Sul-Fronteira
- Região Cone-Sul



CEMTEC
Centro de Monitoramento
do Tempo e do Clima de
Mato Grosso do Sul

SEMAGRO
Secretaria de Estado de Meio Ambiente,
Desenvolvimento Econômico,
Produção e Agricultura Familiar

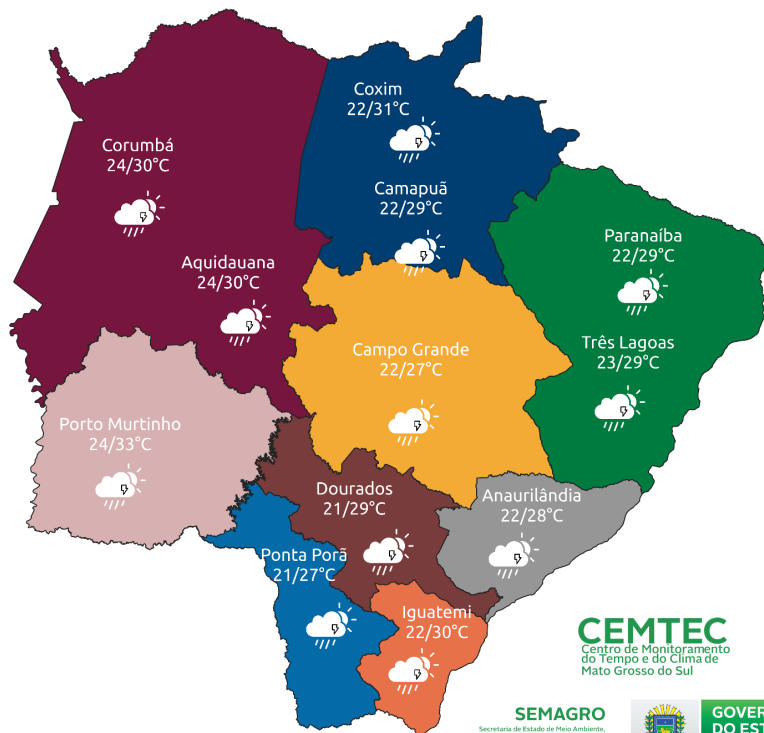


**GOVERNO
DO ESTADO**
Mato Grosso do Sul

06/12

Legenda:

- Região Pantanal
- Região Sudoeste
- Região Norte
- Região Campo Grande
- Região do Bolsão
- Região Leste
- Região Grande Dourados
- Região Sul-Fronteira
- Região Cone-Sul

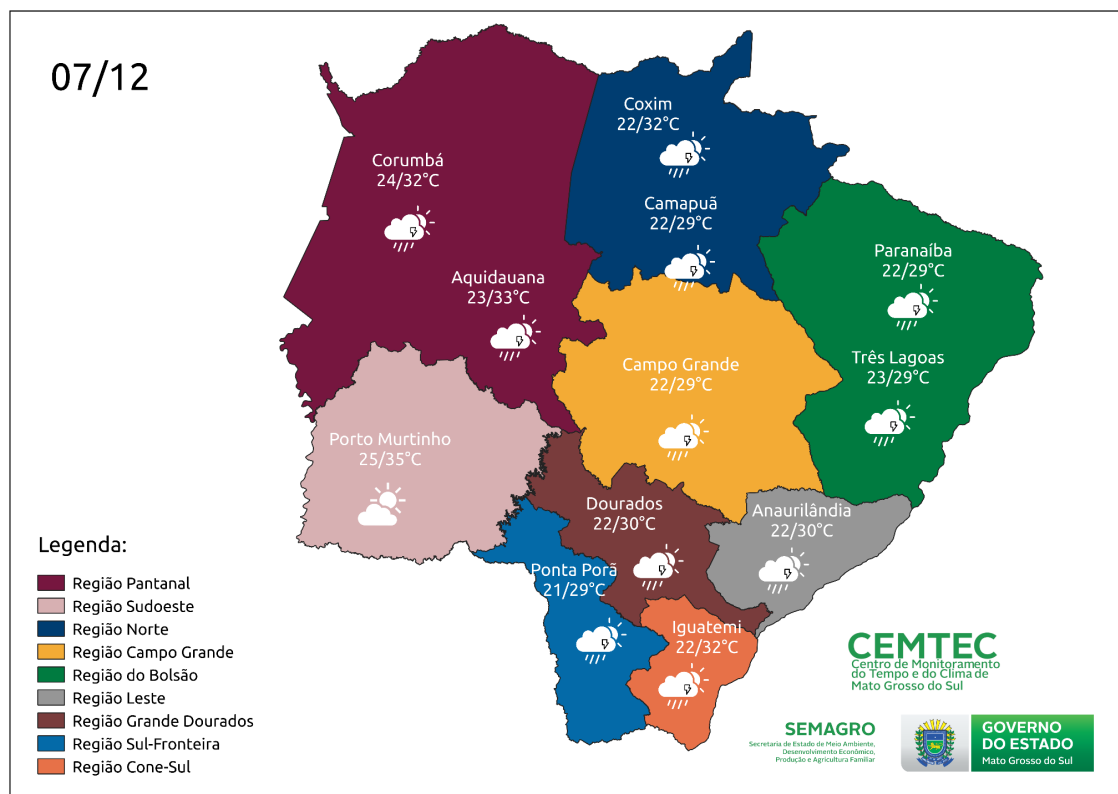


CEMTEC
Centro de Monitoramento
do Tempo e do Clima de
Mato Grosso do Sul

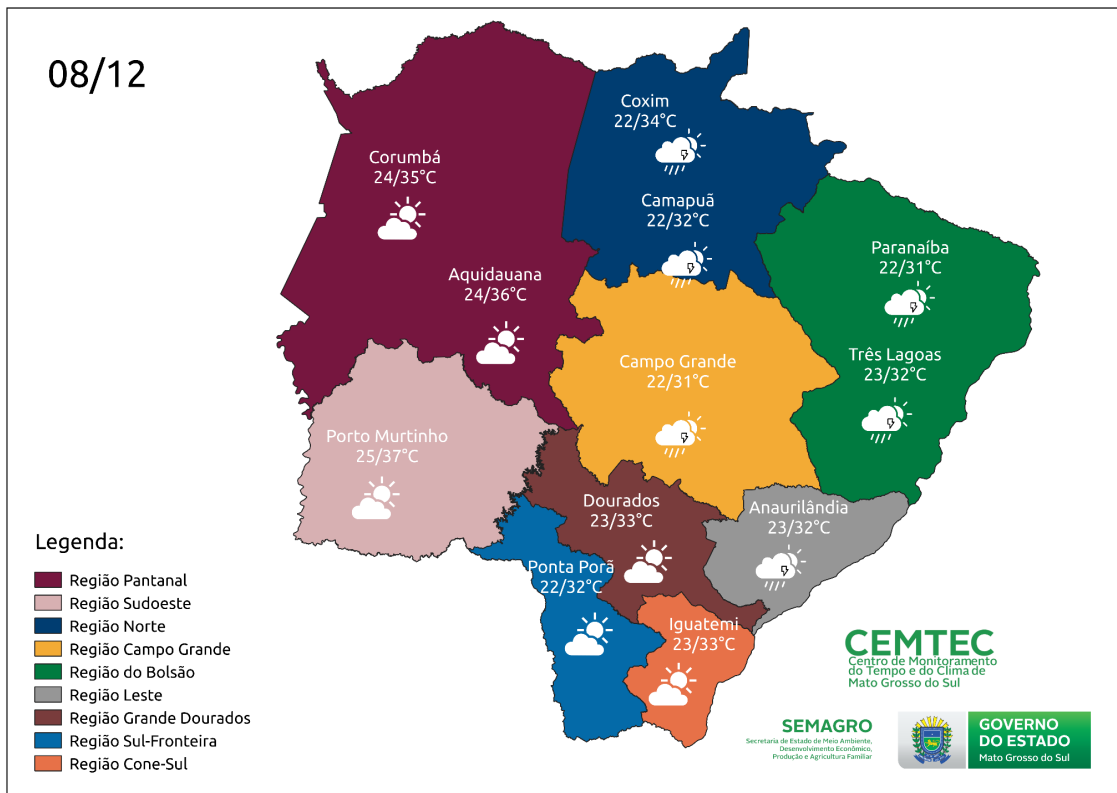
SEMAGRO
Secretaria de Estado de Meio Ambiente,
Desenvolvimento Econômico,
Produção e Agricultura Familiar



**GOVERNO
DO ESTADO**
Mato Grosso do Sul



Quinta-Feira (08/12): A previsão indica tempo estável, com sol e variação de nebulosidade em grande parte do estado. Porém não se descartam chuvas e tempestades nas regiões centro-norte, leste e nordeste do estado. São esperadas temperaturas mínimas entre 22/23°C e máximas de até 33°C na região sul do estado. Na região norte, mínimas entre 22/24°C e máximas de até 36°C. Em Campo Grande, mínima de 22°C e máxima de 31°C. Em grande parte do estado, os ventos atuam do quadrante norte, com rajadas de vento entre 40-60 km/h.



Tendência meteorológica para os próximos dias:

A Figura 1 mostra os acumulados de precipitação previstos pelo modelo GFS entre os dias 05 a 21 de dezembro de 2022. Neste período, podem ocorrer acumulados superiores a 75 mm no estado do Mato Grosso do Sul. Os maiores acumulados de chuvas são previstos para as regiões centro-norte, leste e nordeste com valores acima de 120 mm. Destaque que na região leste/nordeste podem atingir valores acima de 150 mm. **Ressalta-se** o acompanhamento das previsões semanais, devido às incertezas inerentes às previsões que ultrapassam três dias.

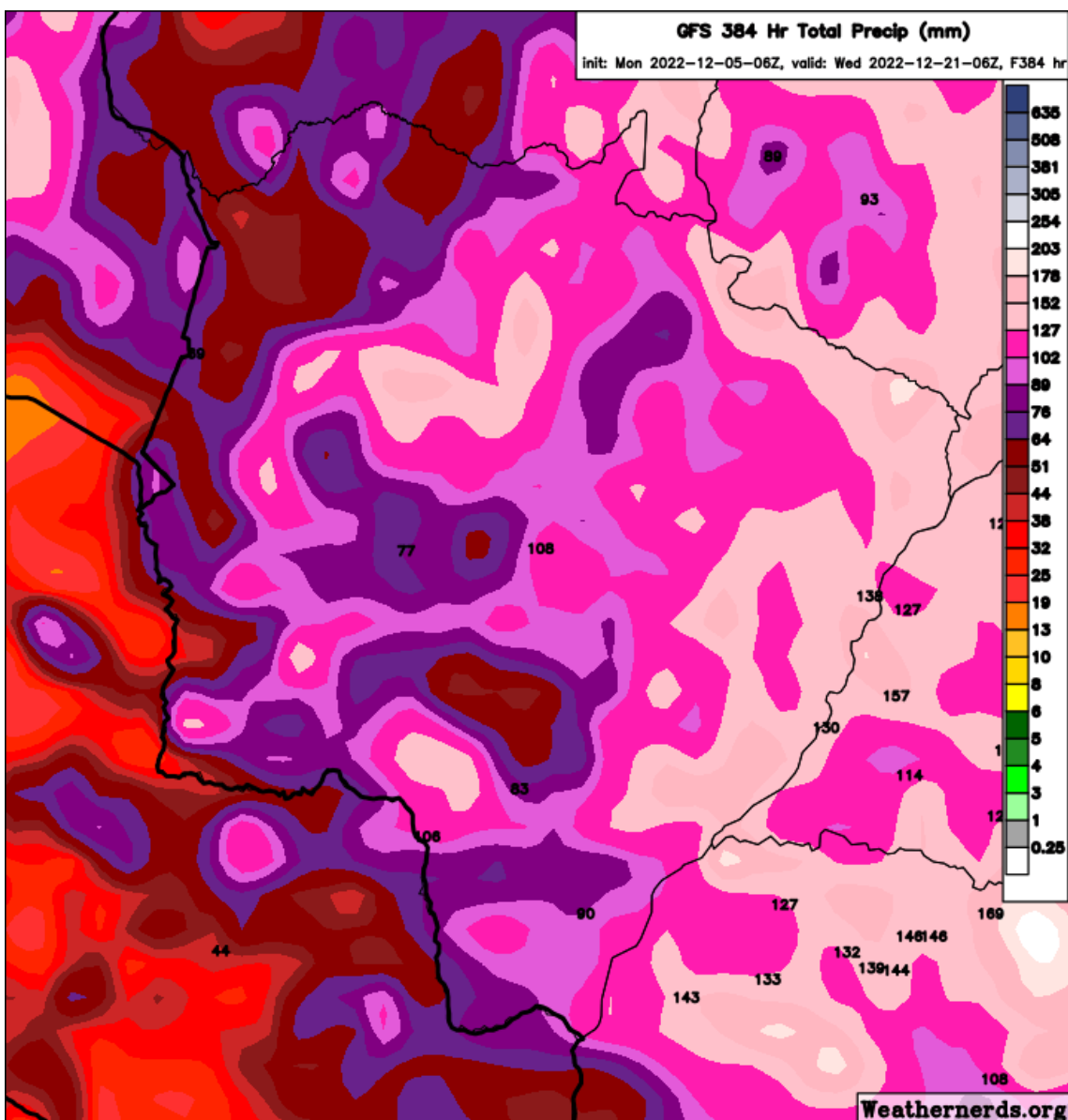


Figura 1. Precipitação acumulada prevista entre os dias 05 a 21 de dezembro de 2022. Fonte: Modelo GFS/Weathernerds.

A próxima atualização da previsão do tempo será feita dia 08/12 (áudio e PDF) e para maiores informações sobre o tempo em Mato Grosso do Sul acompanhe os boletins diários do tempo através do link: <https://www.cemtec.ms.gov.br/informativo-do-tempo/>.