

PREVISÃO DO TEMPO - 05 A 08 DE AGOSTO DE 2024

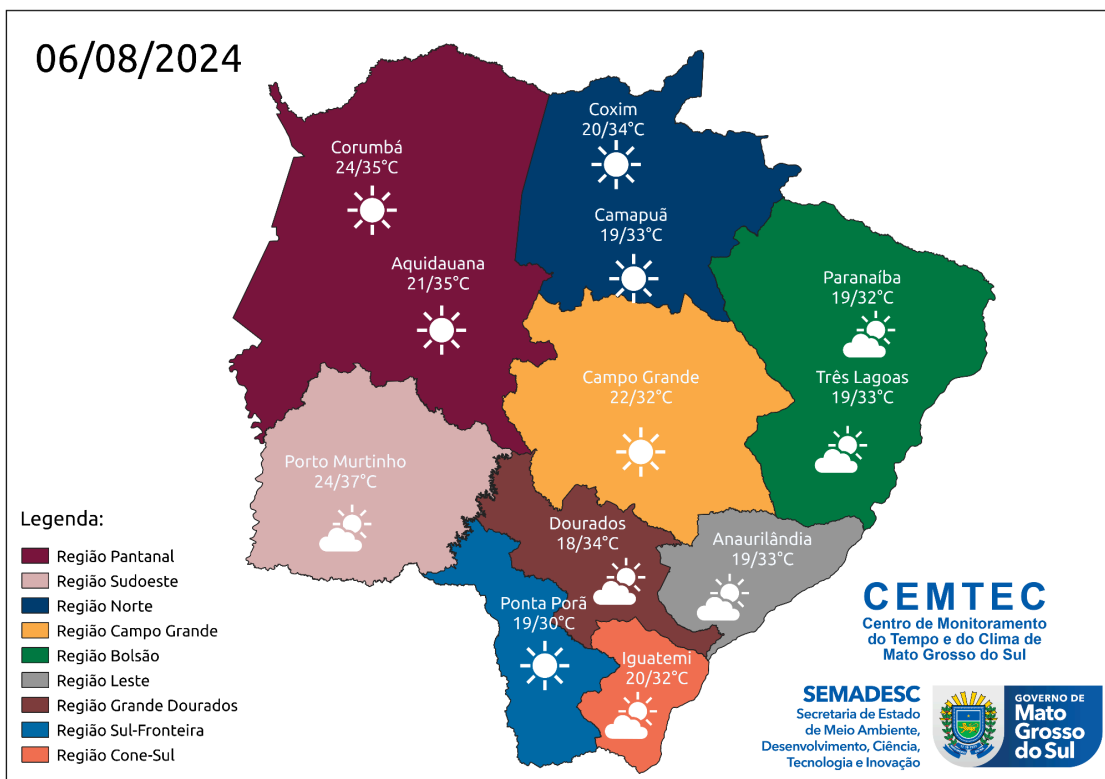
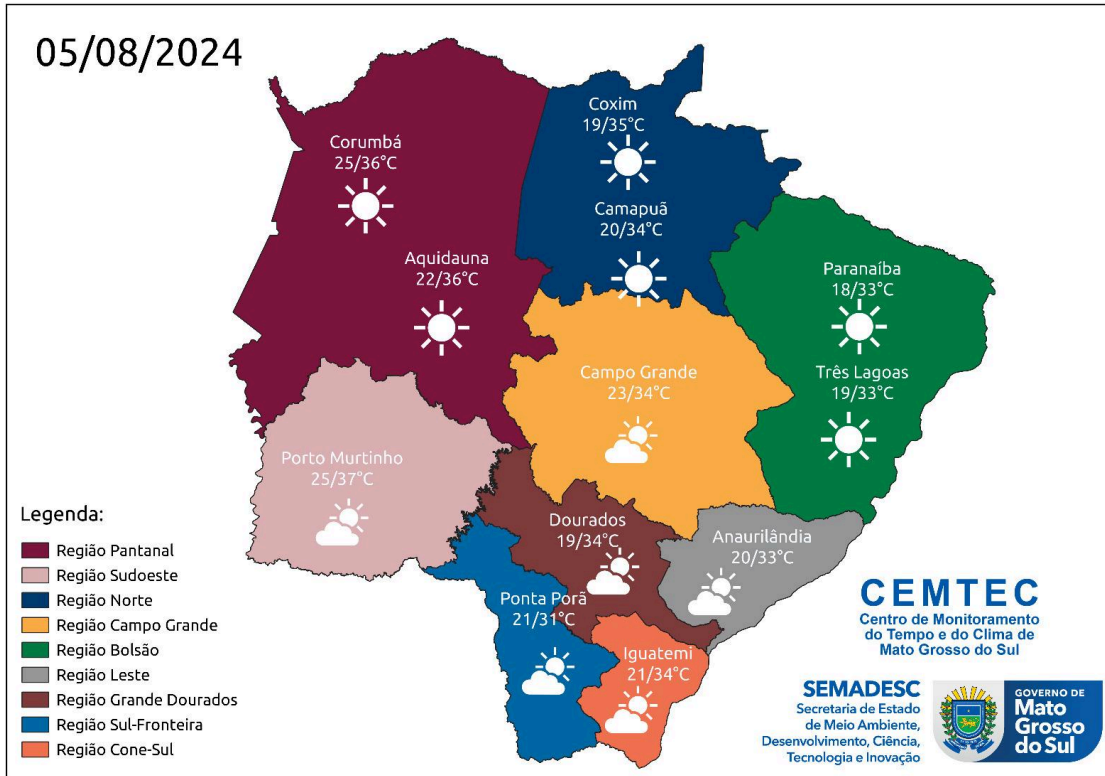
A previsão do tempo entre **segunda (05/08) a quarta-feira (07/08)** indica tempo firme com sol e variação de nebulosidade. As temperaturas seguem acima da média, aliado à baixa umidade relativa do ar. Estas condições meteorológicas previstas, de tempo quente e seco, tornam o ambiente atmosférico propício para a ocorrência de incêndios florestais. Essas condições impactam na saúde humana e no meio ambiente. Por isso, recomenda-se que a população não ateie fogo em vegetação ou outros materiais, em nenhuma situação, pois as condições climáticas são favoráveis à ocorrência de incêndios.

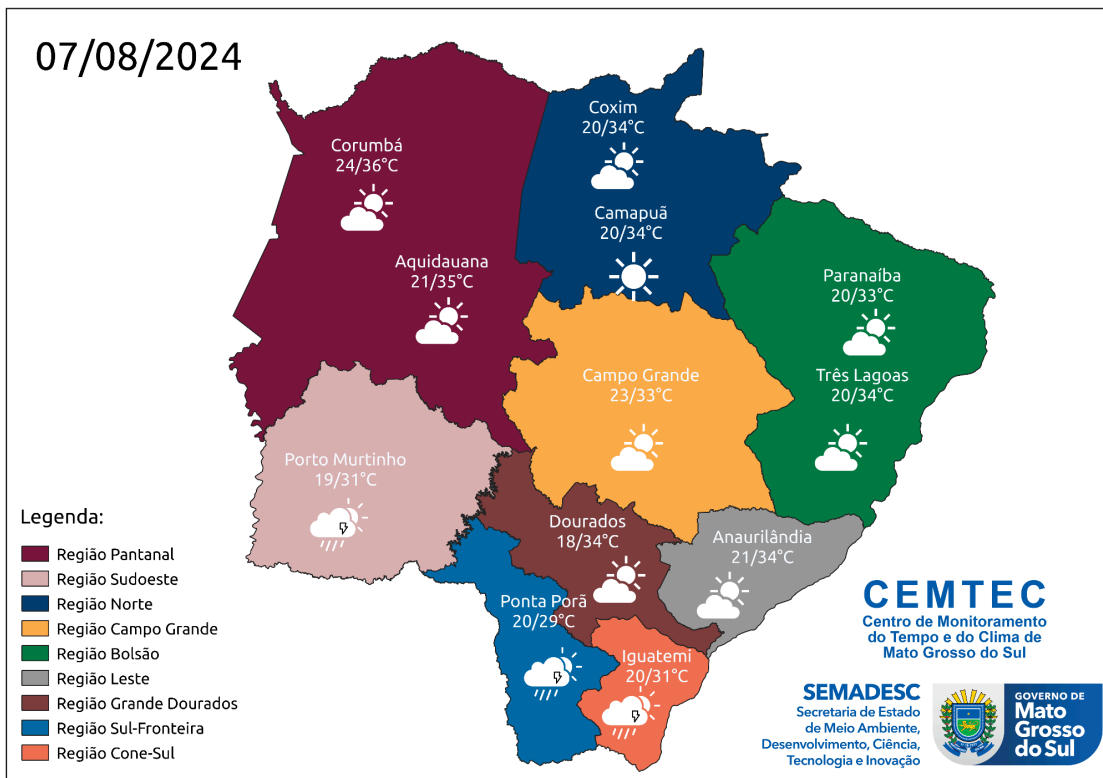
O grande destaque para esta semana é a mudança no tempo, entre **quarta (07/08) e sexta-feira (09/08)**, o avanço de uma intensa frente fria deverá favorecer aumento de nebulosidade, probabilidade de chuvas e queda acentuada nas temperaturas, principalmente na metade sul do Mato Grosso do Sul.

Segunda (05/08) a Quarta-feira (07/08): A previsão indica tempo firme com sol e variação de nebulosidade. As temperaturas seguem acima da média, podendo atingir valores entre 34-37°C, principalmente nas regiões sudoeste, pantaneira e norte do estado. Essa situação meteorológica ocorre devido a atuação de um sistema de alta pressão atmosférica que inibe a formação de nuvens e chuvas. As condições de **tempo quente e seco** predominam no estado com previsão de baixos valores de umidade relativa do ar, entre 10-30%. Por isso recomenda-se beber bastante líquido e umidificar os ambientes. Devido a presença do ar seco são esperadas altas amplitudes térmicas, que é a diferença entre a temperatura máxima e a mínima, podendo atingir mais de 20°C de variação no mesmo dia, em algumas regiões do estado.

Em relação às temperaturas, são previstas mínimas entre 18-21°C e máximas entre 30-34°C para as regiões sul, leste e sudeste. Nas regiões pantaneira e sudoeste esperam-se mínimas entre 19-25°C e máximas entre 31-37°C. Para as regiões norte e bolsão esperam-se mínimas entre 18-20°C e máximas entre 32-35°C. Em Campo Grande, são esperadas mínimas entre 21-23°C e máximas entre 32-34°C.

Os ventos atuam do quadrante norte (norte/nordeste) com valores entre 40-60 km/h e, pontualmente, podem ocorrer rajadas de vento acima de 60 km/h.

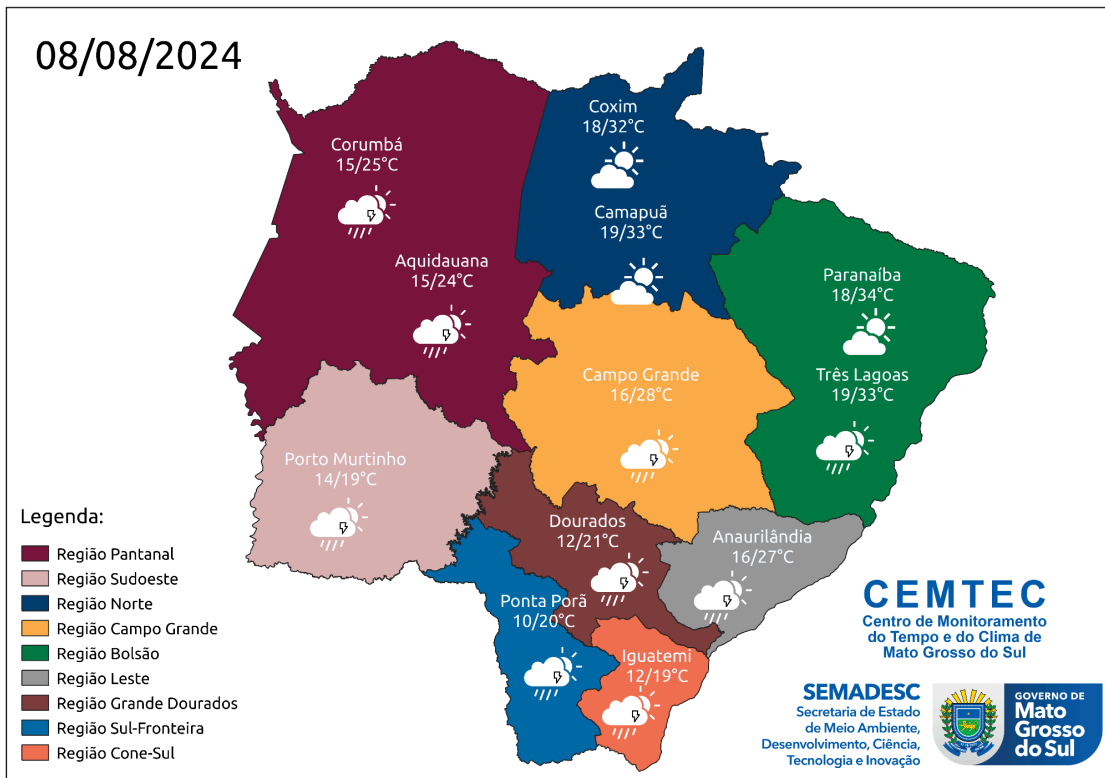




Entre tarde/noite de **quarta (07/08)** a **sexta-feira (09/08)** a aproximação e o avanço de uma frente fria deverá favorecer aumento de nebulosidade, probabilidade para chuvas e tempestades além de queda acentuada nas temperaturas. O deslocamento de cavados, aliado ao intenso transporte de calor e umidade, favorecem a formação de instabilidades, com destaque para a metade sul do estado, além da região pantaneira. Os maiores acumulados de chuvas são previstos para as regiões sul, sudeste e sudoeste do estado. Já as menores temperaturas previstas devem ocorrer entre a **sexta (09/08)** e o **sábado (10/08)**, com valores que podem ficar entre 4-7°C, principalmente na região sul do estado. Pontualmente podem ocorrer valores abaixo de 4°C. O ar frio deverá avançar para todo o estado, com mínimas entre 6-12°C.

Na **quinta-feira (08/08)**, espera-se uma melhora nos índices de umidade relativa do ar com aumento de nebulosidade e possibilidade de chuvas. Em relação às temperaturas, estão previstas mínimas entre 10-13°C e máximas entre 19-21°C para as regiões sul, sudoeste e sudeste. Na região pantaneira esperam-se mínimas entre 15-17°C e máximas entre 24-26°C. Para as regiões norte e bolsão esperam-se mínimas entre 18-19°C e máximas

entre 32-34°C. Em Campo Grande, são esperadas mínimas entre 16-18°C e máximas entre 26-28°C. Os ventos atuam do quadrante sul (sul/sudoeste) com valores entre 40-60 km/h e, pontualmente, podem ocorrer rajadas de vento acima de 60 km/h.



Tendência meteorológica para os próximos dias:

A Figura 1 mostra os acumulados de precipitação previstos pelo modelo ECMWF para os próximos dias. Para o período de 05 a 15 de agosto há probabilidade para ocorrência de chuvas de até 50 mm, sendo os maiores acumulados de chuvas previstos para as regiões sudoeste/oeste, extremo sul, sudeste e central do estado.

Ressalta-se o acompanhamento das previsões semanais, devido às incertezas inerentes às previsões que ultrapassam três dias.

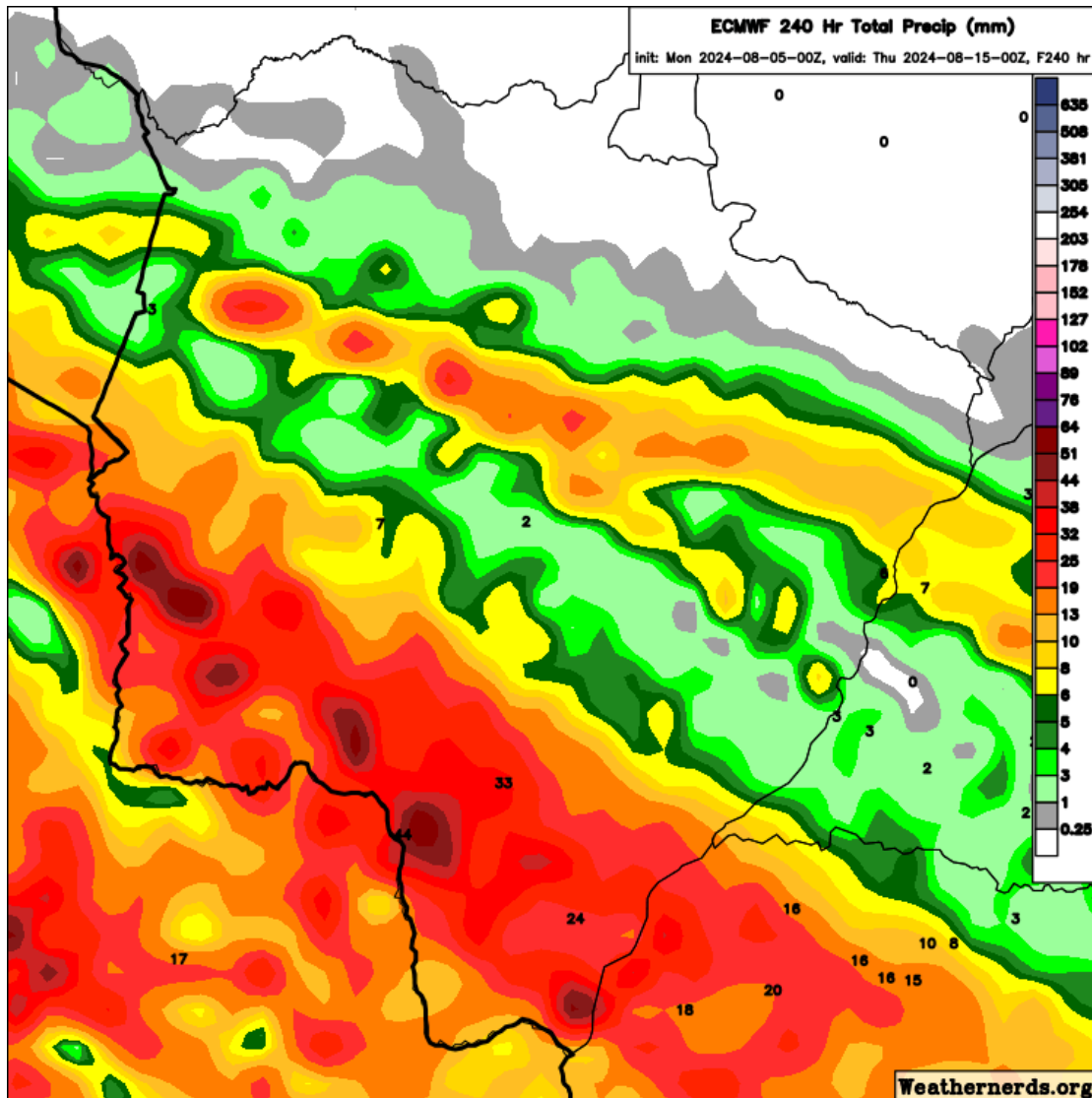


Figura 1. Precipitação acumulada prevista entre os dias 05 a 15 de agosto. Fonte: Weathernerds.

A próxima atualização da previsão do tempo será feita dia 08/08 (áudio e PDF) e para maiores informações sobre o tempo em Mato Grosso do Sul acompanhe os boletins do tempo através do link:

<https://www.cemtec.ms.gov.br/informativo-do-tempo/>.

Elaborado pela equipe técnica do CEMTEC/SEMADESC.