

PREVISÃO DO TEMPO - 27 DE FEVEREIRO A 02 DE MARÇO DE 2026

**Sexta-Feira (27/02) e Sábado (28/02):** A previsão indica tempo mais firme em grande parte de Mato Grosso do Sul, com sol e variação de nebulosidade, devido à atuação de um sistema de alta pressão atmosférica. Esse padrão favorece a elevação das temperaturas, que podem atingir valores entre 36°C e 38°C, além da redução da umidade relativa do ar, com índices variando entre 20% e 40%, especialmente nas regiões pantaneira, sudoeste e sul do estado do estado.

Apesar da condição mais estável, não se descartam pancadas de chuva isoladas e, de forma pontual, tempestades acompanhadas de raios e rajadas de vento, principalmente nas regiões centro, norte e nordeste do estado, devido ao aquecimento diurno e disponibilidade de umidade.

Os ventos atuam entre o quadrante sul e oeste com velocidades que variam entre 30 e 50 km/h, com possibilidade de rajadas pontuais superiores a 50 km/h.

Em relação a previsão de temperaturas por regiões:

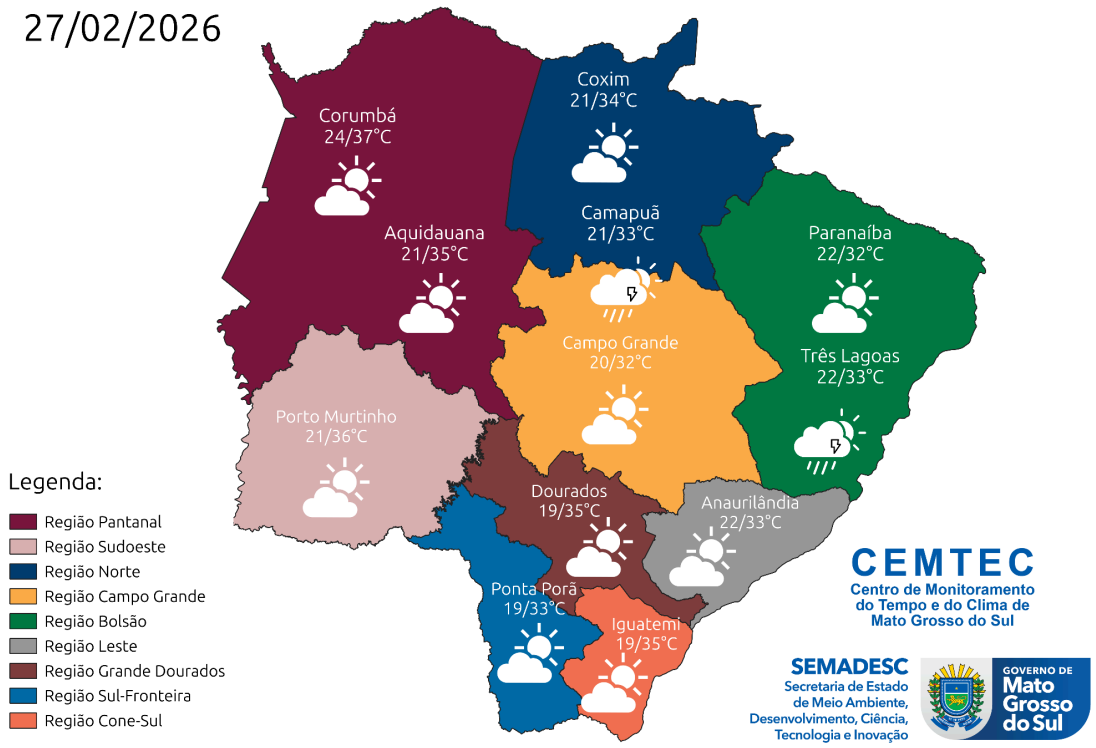
**Regiões Sul, Cone-Sul e Grande Dourados:** Mínimas entre 19-22°C e máximas entre 33-36°C.

**Regiões Pantaneira e Sudoeste:** Mínimas entre 21-26°C e máximas entre 35-38°C.

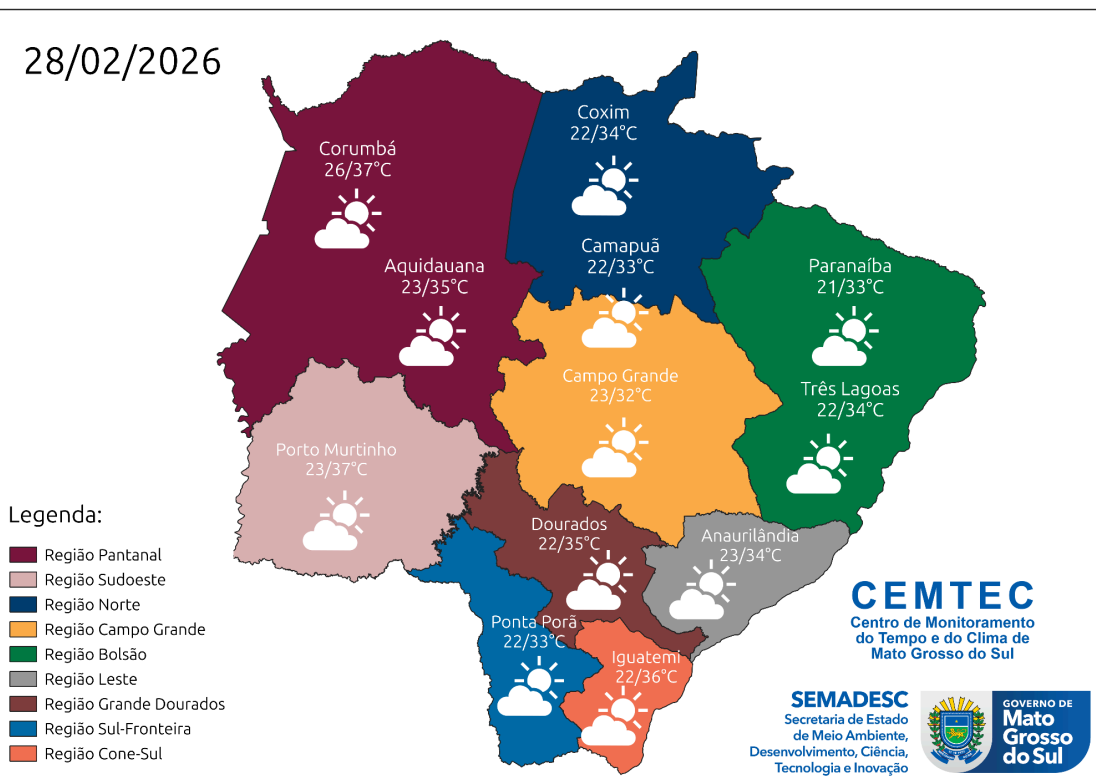
**Regiões Bolsão, Norte e Leste:** Mínimas entre 21-23°C e máximas entre 32-35°C.

**Campo Grande (Capital):** Mínimas entre 20-23°C e máximas entre 30-33°C.

27/02/2026



28/02/2026



**Domingo (01/03) a Segunda-Feira (02/03):** A previsão indica tempo com sol e variação de nebulosidade em grande parte do estado. Entre a tarde e a noite de domingo, há probabilidade para ocorrência de chuvas e, de forma pontual, tempestades acompanhadas de raios e rajadas de vento, com maior destaque para as regiões centro-sul de Mato Grosso do Sul. Essa condição está associada à passagem de cavados aliada à atuação de áreas de baixa pressão.

Os ventos atuam entre o quadrante leste e norte com velocidades que variam entre 40 e 60 km/h, com possibilidade de rajadas pontuais superiores a 60 km/h.

Em relação a previsão de temperaturas por regiões:

**Regiões Sul, Cone-Sul e Grande Dourados:** Mínimas entre 20-22°C e máximas entre 32-38°C.

**Regiões Pantaneira e Sudoeste:** Mínimas entre 23-26°C e máximas entre 35-38°C.

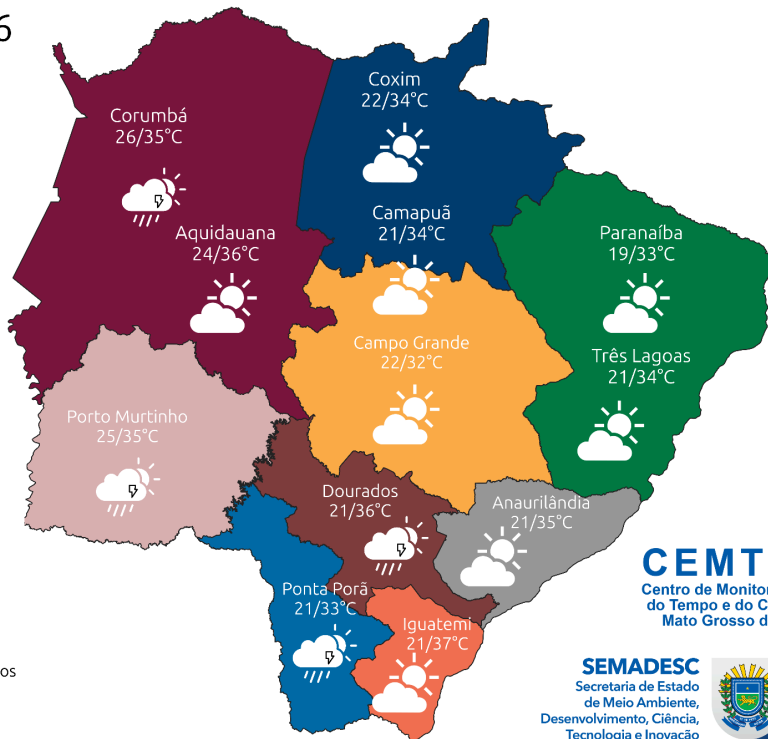
**Regiões Bolsão, Norte e Leste:** Mínimas entre 17-22°C e máximas entre 33-36°C.

**Campo Grande (Capital):** Mínimas entre 21-23°C e máximas entre 32-34°C.

01/03/2026

Legenda:

- Região Pantanal
- Região Sudoeste
- Região Norte
- Região Campo Grande
- Região Bolsão
- Região Leste
- Região Grande Dourados
- Região Sul-Fronteira
- Região Cone-Sul

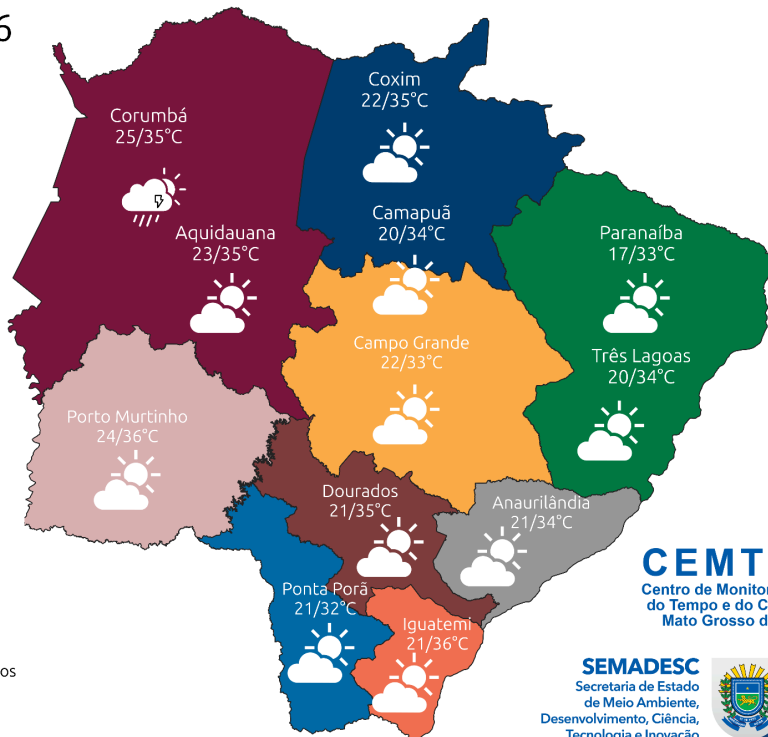


**CEMTEC**  
Centro de Monitoramento  
do Tempo e do Clima de  
Mato Grosso do Sul

02/03/2026

Legenda:

- Região Pantanal
- Região Sudoeste
- Região Norte
- Região Campo Grande
- Região Bolsão
- Região Leste
- Região Grande Dourados
- Região Sul-Fronteira
- Região Cone-Sul



**CEMTEC**  
Centro de Monitoramento  
do Tempo e do Clima de  
Mato Grosso do Sul

### Tendência meteorológica para os próximos dias:

A Figura 1 mostra o acumulado de precipitação previsto pelo modelo GFS entre os dias 26 de fevereiro a 14 de março de 2026. De acordo com a análise, esperam-se acumulados de chuva, acima de 80 mm, com destaque para as regiões centro-sul, norte e nordeste do estado de Mato Grosso do Sul.

**Ressalta-se** o acompanhamento das previsões semanais, devido às incertezas inerentes às previsões que ultrapassam três dias.

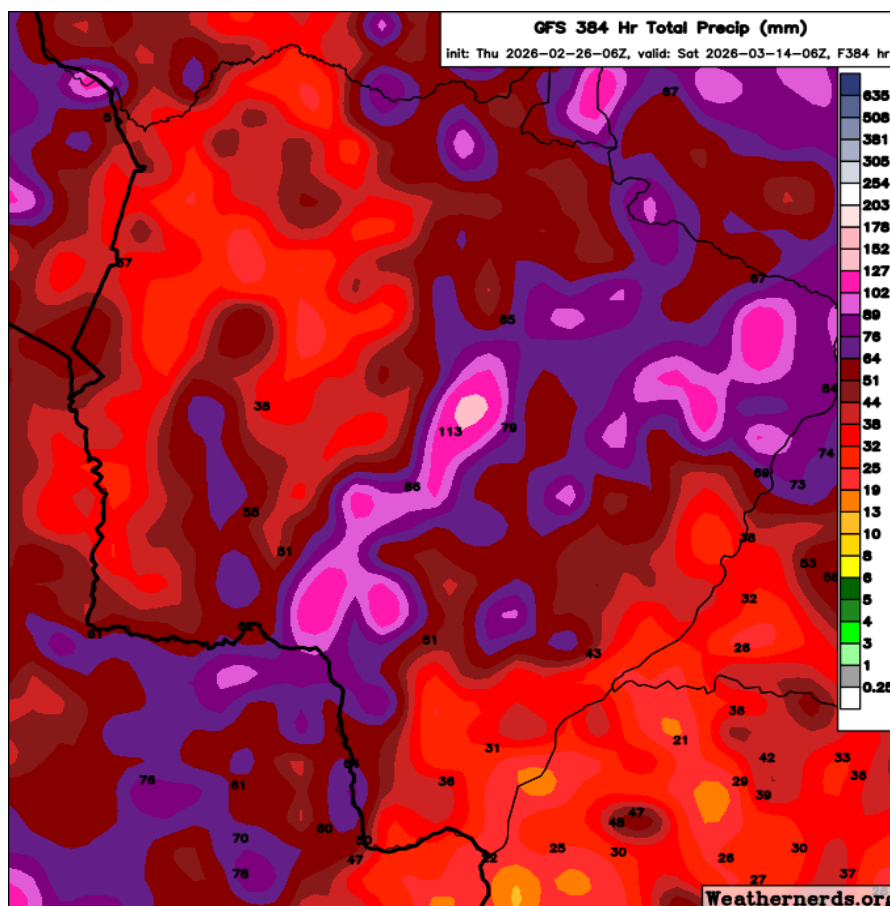


Figura 1. Precipitação acumulada prevista pelo modelo GFS para o período entre os dias 26 de fevereiro a 14 de março de 2026. Fonte: Weathernerds.

A próxima atualização da previsão do tempo será feita dia 02/03/26 (áudio e PDF) e para maiores informações sobre o tempo em Mato Grosso do Sul acompanhe os boletins do tempo através do link: <https://www.cemtec.ms.gov.br/informativo-do-tempo/>.