

PREVISÃO DO TEMPO - 27 A 30 DE MARÇO DE 2026

Sexta-Feira (27/03): A previsão indica tempo com sol e variação de nebulosidade em Mato Grosso do Sul. Ao longo do período, a atuação da borda de um sistema de alta pressão atmosférica, aliada à disponibilidade de calor e umidade, favorece o aumento da nebulosidade e a ocorrência de pancadas de chuva, principalmente entre a tarde e à noite. Essas pancadas devem ocorrer de forma irregular e mal distribuída, com maior concentração em áreas isoladas do estado. Não se descartam episódios de chuva de intensidade moderada a forte, acompanhados de tempestades com descargas elétricas e rajadas de vento.

Os ventos atuam entre o quadrante norte e leste com velocidades que variam entre 30-50 km/h, com possibilidade de rajadas pontuais superiores a 50 km/h.

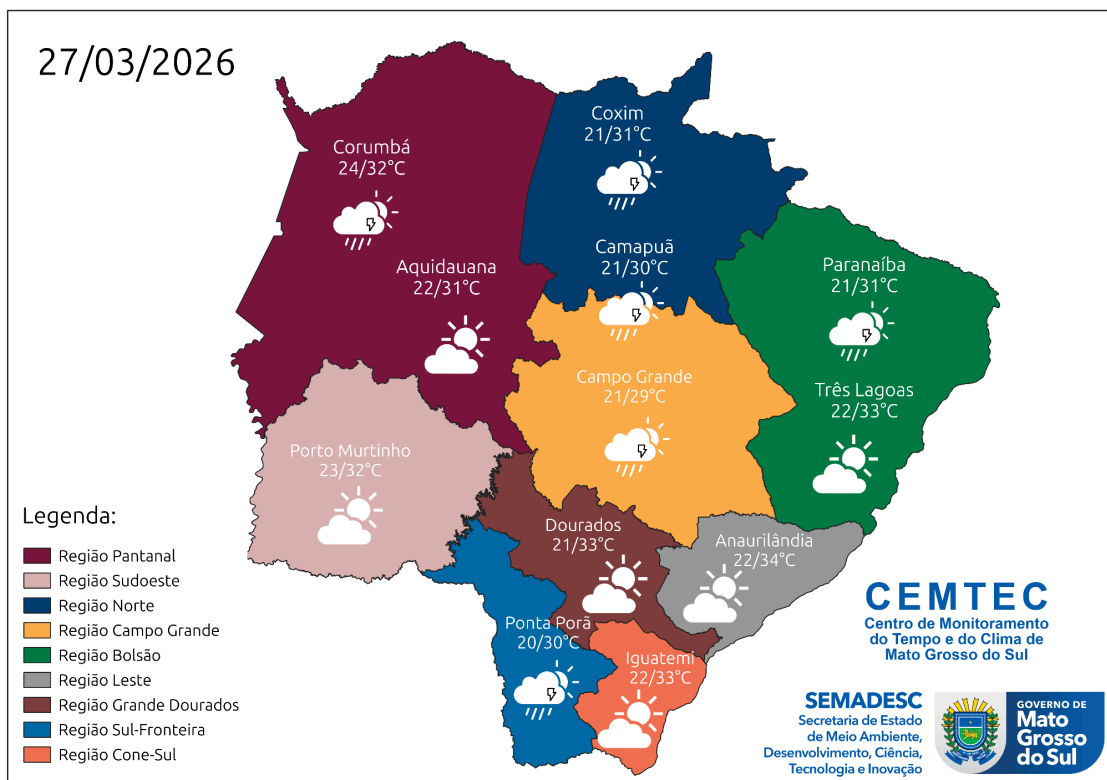
Em relação a previsão de temperaturas por regiões:

Regiões Sul, Cone-Sul e Grande Dourados: Mínimas entre 20-23°C e máximas entre 30-33°C.

Regiões Pantaneira e Sudoeste: Mínimas entre 22-24°C e máximas entre 31-33°C.

Regiões Bolsão, Norte e Leste: Mínimas entre 21-23°C e máximas entre 30-34°C.

Campo Grande (Capital): Mínimas entre 20-22°C e máximas entre 28-30°C.



Sábado (28/03) a Segunda-Feira (30/03): A previsão indica tempo mais firme, com sol e pouca nebulosidade. Ao longo dos próximos dias, as temperaturas entram em elevação, podendo atingir valores entre 38°C e 40°C em algumas regiões do estado. Associado ao calor intenso, a umidade relativa do ar deve apresentar índices baixos, variando entre 20% e 40%, o que requer atenção. Apesar do cenário mais estável, não se descartam pancadas de chuva e tempestades isoladas, típicas do aquecimento diurno.

Os ventos atuam entre o quadrante norte e leste com velocidades que variam entre 30-50 km/h, com possibilidade de rajadas pontuais superiores a 50 km/h.

Em relação a previsão de temperaturas por regiões:

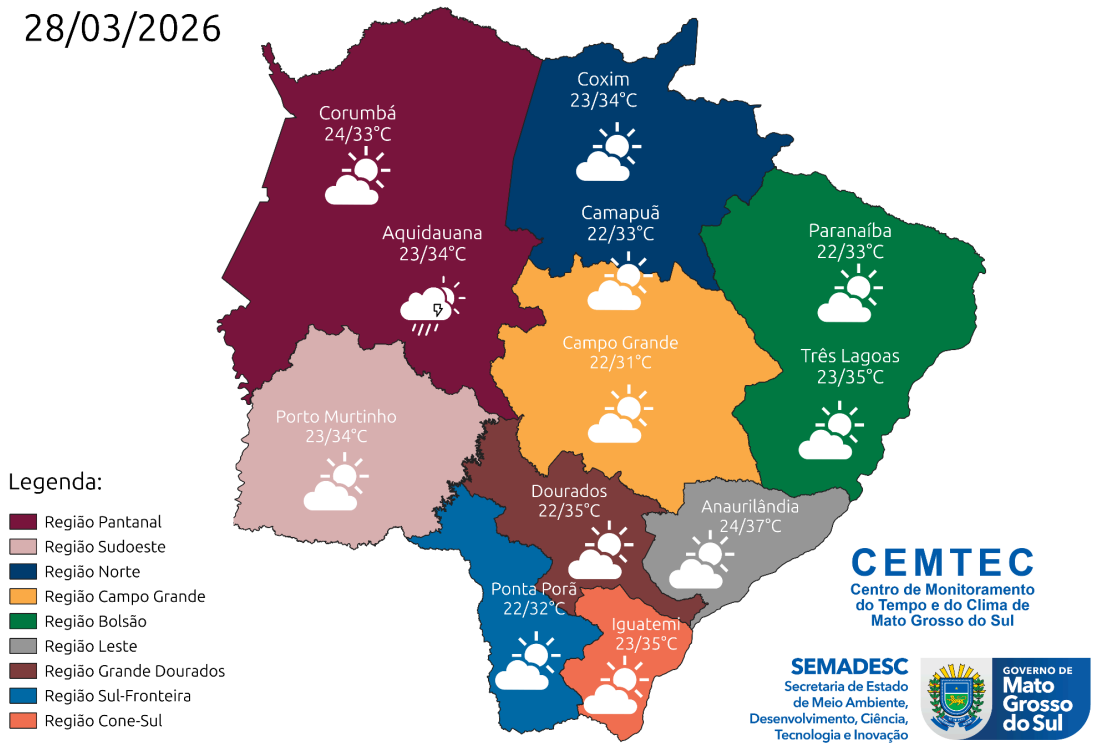
Regiões Sul, Cone-Sul e Grande Dourados: Mínimas entre 21-23°C e máximas entre 32-38°C.

Regiões Pantaneira e Sudoeste: Mínimas entre 22-25°C e máximas entre 33-38°C.

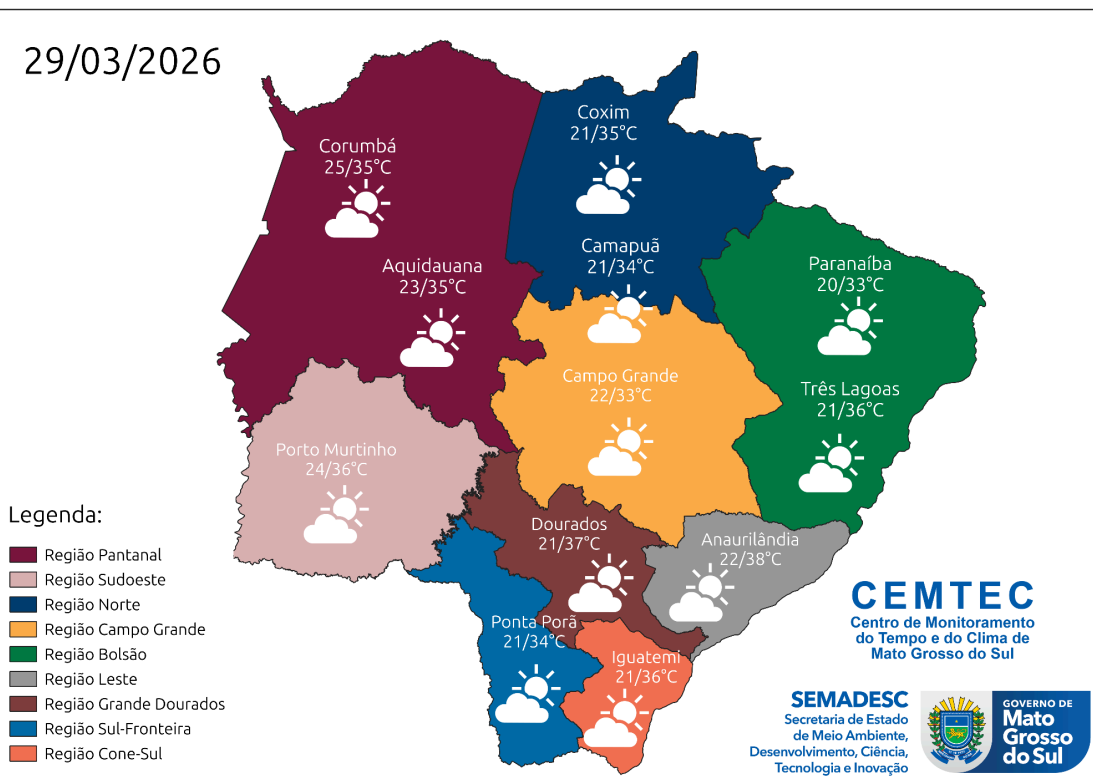
Regiões Bolsão, Norte e Leste: Mínimas entre 20-23°C e máximas entre 33-40°C.

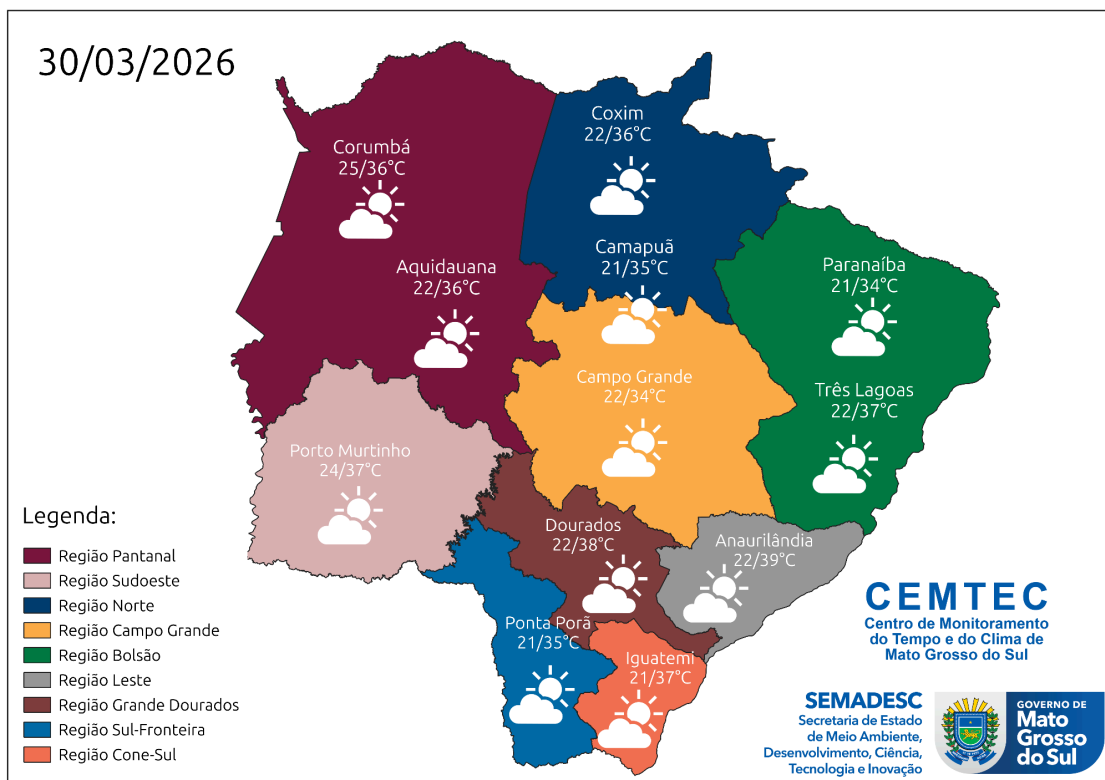
Campo Grande (Capital): Mínimas entre 21-23°C e máximas entre 31-34°C.

28/03/2026



29/03/2026





Tendência meteorológica para os próximos dias:

A Figura 1 mostra o acumulado de precipitação previsto pelo modelo GFS entre os dias 26 de março a 11 de abril de 2026. De acordo com a análise, esperam-se acumulados de chuva, acima de 60 mm, com destaque para as regiões centro-norte, nordeste e sudeste/leste do estado de Mato Grosso do Sul.

Ressalta-se o acompanhamento das previsões semanais, devido às incertezas inerentes às previsões que ultrapassam três dias.

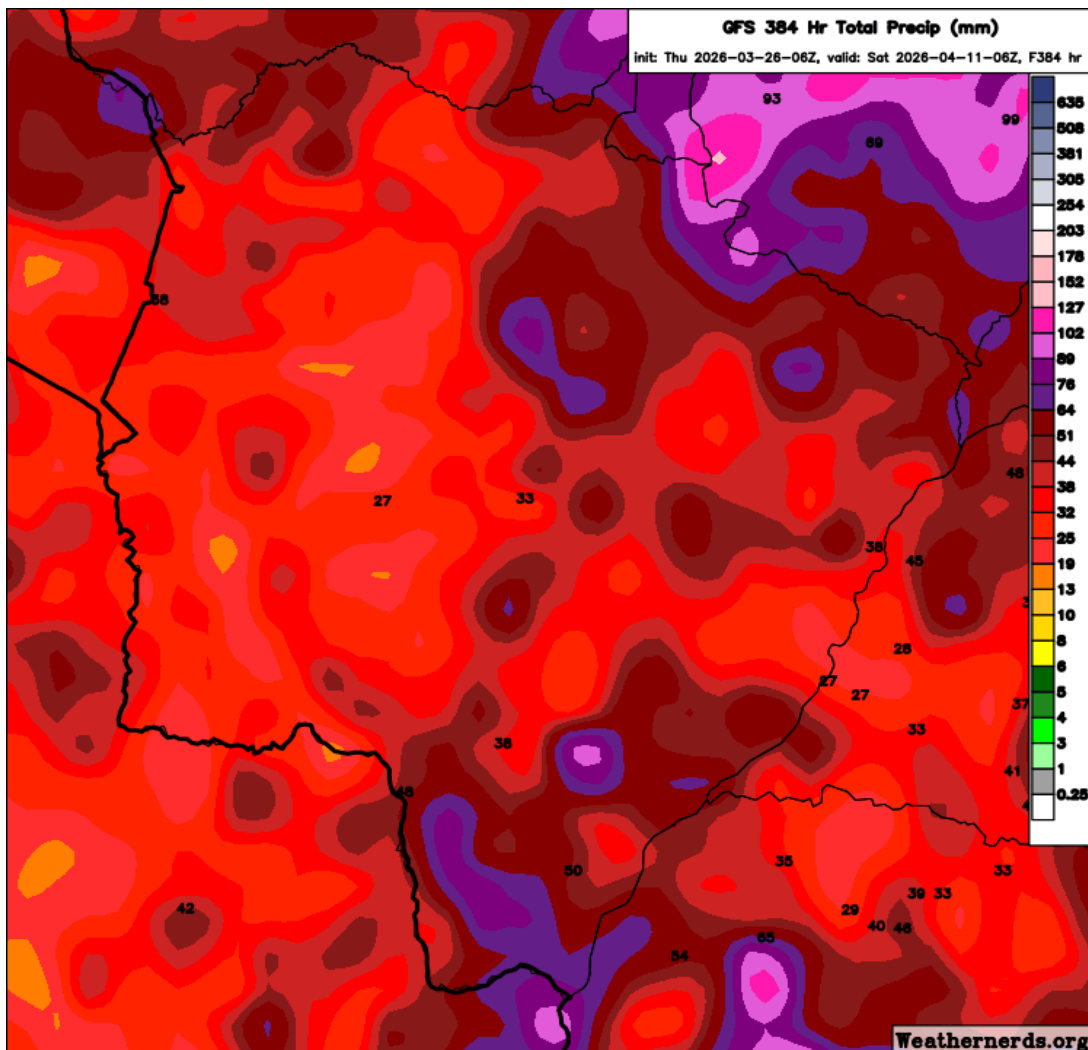


Figura 1. Precipitação acumulada prevista pelo modelo GFS para o período entre os dias 26 de março a 11 de abril de 2026. Fonte: Weathernerds.

A próxima atualização da previsão do tempo será feita dia 30/03/26 (áudio e PDF).

Elaborado pela equipe técnica do CEMTEC/SEMADESC.