

PREVISÃO DO TEMPO - 30 DE MARÇO A 02 DE ABRIL DE 2026

Segunda-Feira (30/03) e Terça-Feira (31/03): A previsão para semana indica a manutenção do tempo quente e seco em Mato Grosso do Sul, devido à atuação de um anticiclone centrado no oceano Atlântico Sul. Esse sistema favorece condições meteorológicas mais estáveis, com predomínio de sol e pouca variação de nebulosidade.

As temperaturas seguem elevadas, podendo atingir valores entre 36°C e 38°C, especialmente nas regiões oeste, sudoeste, sul e sudeste do estado. Associado ao calor intenso, a umidade relativa do ar tende a ficar baixa, variando entre 20% e 40%, o que requer atenção, especialmente nos períodos mais quentes do dia.

Apesar do cenário mais estável, não se descartam pancadas de chuva e tempestades isoladas. Essa condição já pode ocorrer a partir de terça-feira, principalmente entre a tarde e a noite, com maior probabilidade na região leste de Mato Grosso do Sul.

Os ventos atuam entre o quadrante norte e oeste com velocidades que variam entre 30-50 km/h, com possibilidade de rajadas pontuais superiores a 50 km/h.

Em relação a previsão de temperaturas por regiões:

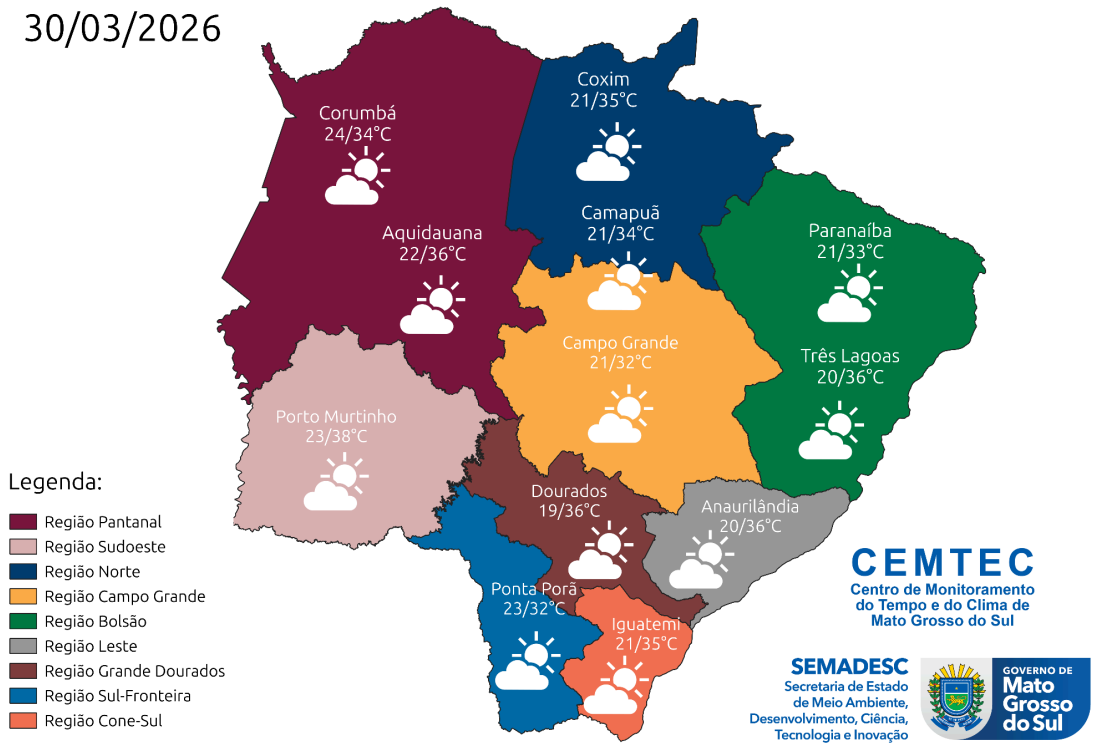
Regiões Sul, Cone-Sul e Grande Dourados: Mínimas entre 19-24°C e máximas entre 32-36°C.

Regiões Pantaneira e Sudoeste: Mínimas entre 22-25°C e máximas entre 34-38°C.

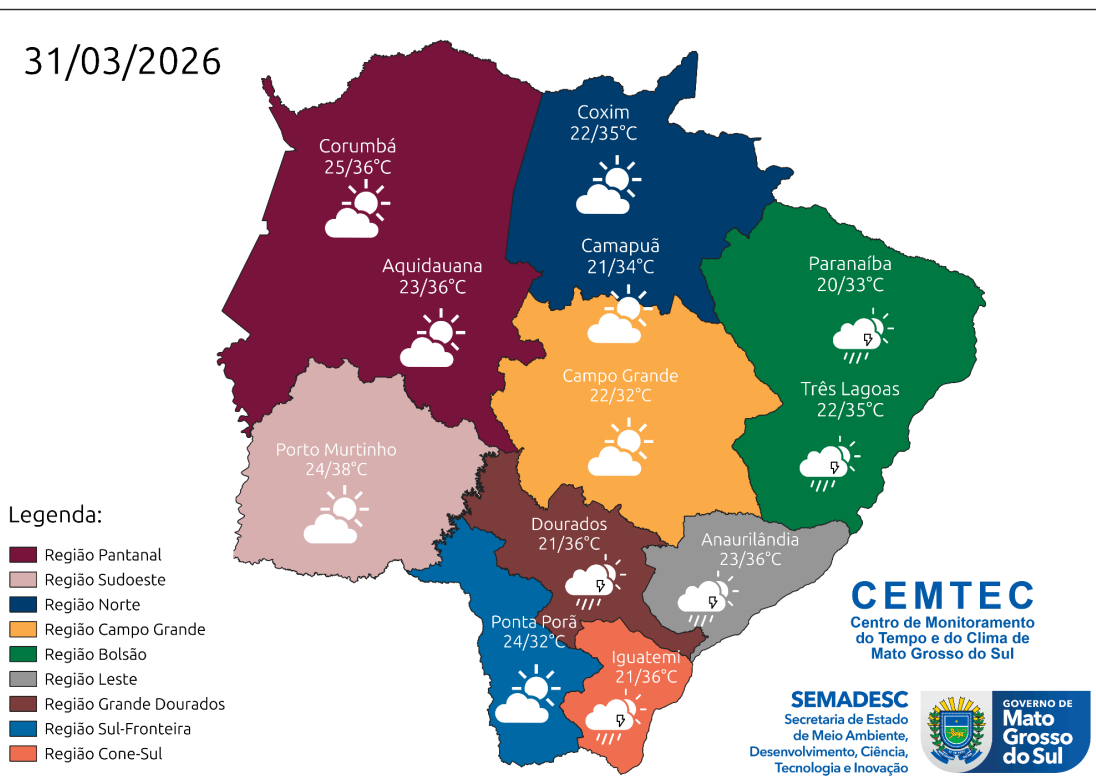
Regiões Bolsão, Norte e Leste: Mínimas entre 20-23°C e máximas entre 33-36°C.

Campo Grande (Capital): Mínimas entre 21-23°C e máximas entre 31-33°C.

30/03/2026



31/03/2026



Quarta-Feira (01/04) e Quinta-Feira (02/04): A previsão indica tempo com sol e variação de nebulosidade em Mato Grosso do Sul. As temperaturas seguem elevadas em todo o estado, com máximas de até 35-36°C.

Por outro lado, a atuação de um sistema de baixa pressão atmosférica, aliada à presença de cavados e à disponibilidade de calor e umidade, favorece a ocorrência de pancadas de chuva, principalmente na metade leste do estado, onde a probabilidade é maior. Nessas áreas, as pancadas devem ocorrer de forma irregular e mal distribuída, porém não se descartam episódios de chuva intensa e tempestades acompanhadas de raios e rajadas de vento. Nas demais regiões do estado, também há possibilidade de chuva, porém com menor probabilidade e de forma mais isolada.

Os ventos atuam do quadrante norte com velocidades que variam entre 30-50 km/h, com possibilidade de rajadas pontuais superiores a 50 km/h.

Em relação a previsão de temperaturas por regiões:

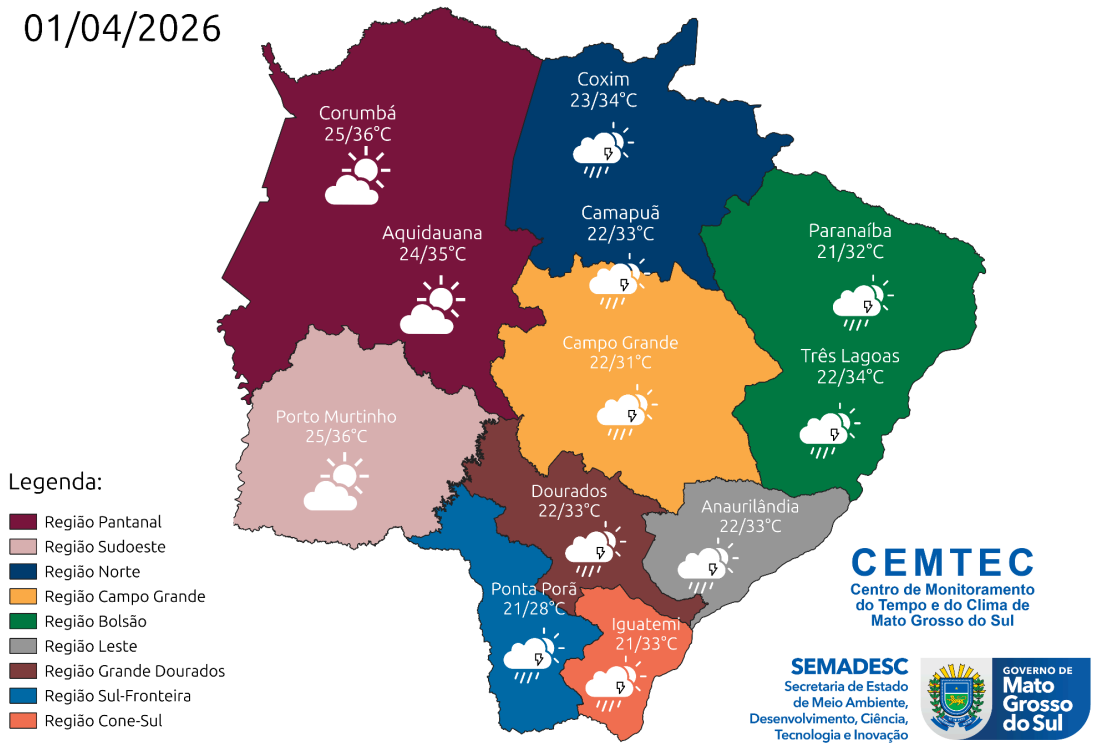
Regiões Sul, Cone-Sul e Grande Dourados: Mínimas entre 20-23°C e máximas entre 28-33°C.

Regiões Pantaneira e Sudoeste: Mínimas entre 23-25°C e máximas entre 34-36°C.

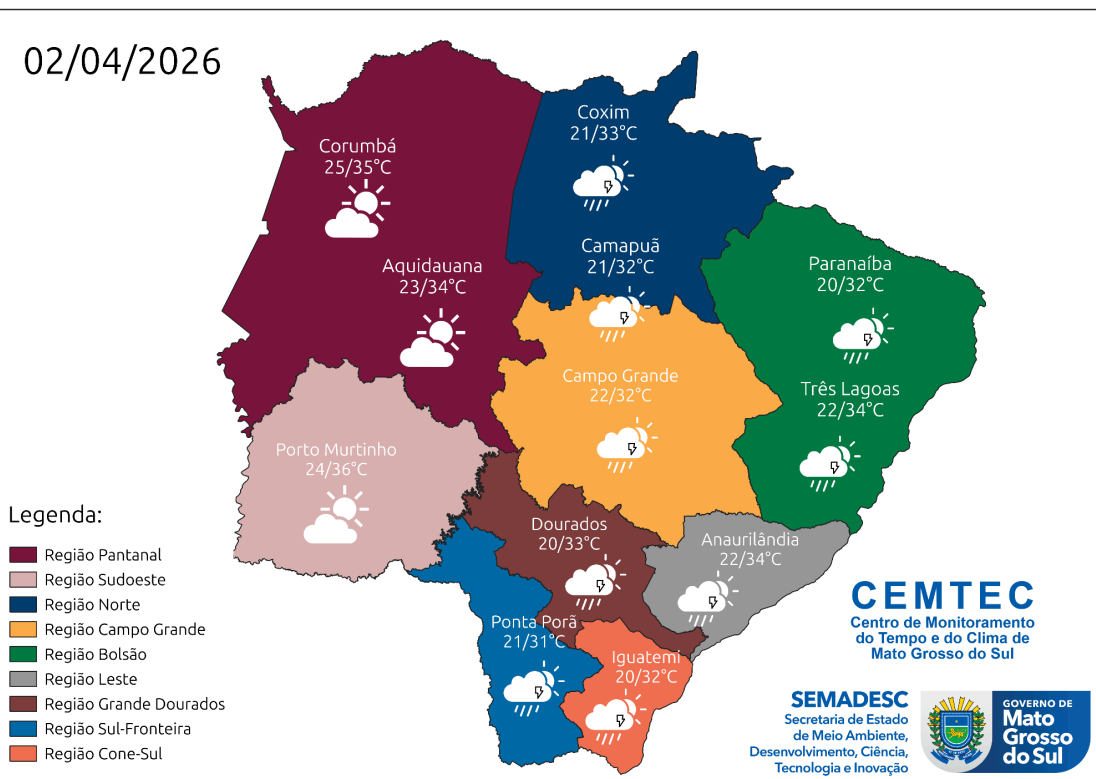
Regiões Bolsão, Norte e Leste: Mínimas entre 21-23°C e máximas entre 32-34°C.

Campo Grande (Capital): Mínimas entre 21-23°C e máximas entre 31-33°C.

01/04/2026



02/04/2026



Tendência meteorológica para os próximos dias:

A Figura 1 mostra o acumulado de precipitação previsto pelo modelo GFS entre os dias 30 de março a 15 de abril de 2026. De acordo com a análise, esperam-se acumulados de chuva, acima de 60 mm, para as regiões centro-norte, nordeste, sul, e partes do sudeste/leste do estado de Mato Grosso do Sul.

Ressalta-se o acompanhamento das previsões semanais, devido às incertezas inerentes às previsões que ultrapassam três dias.

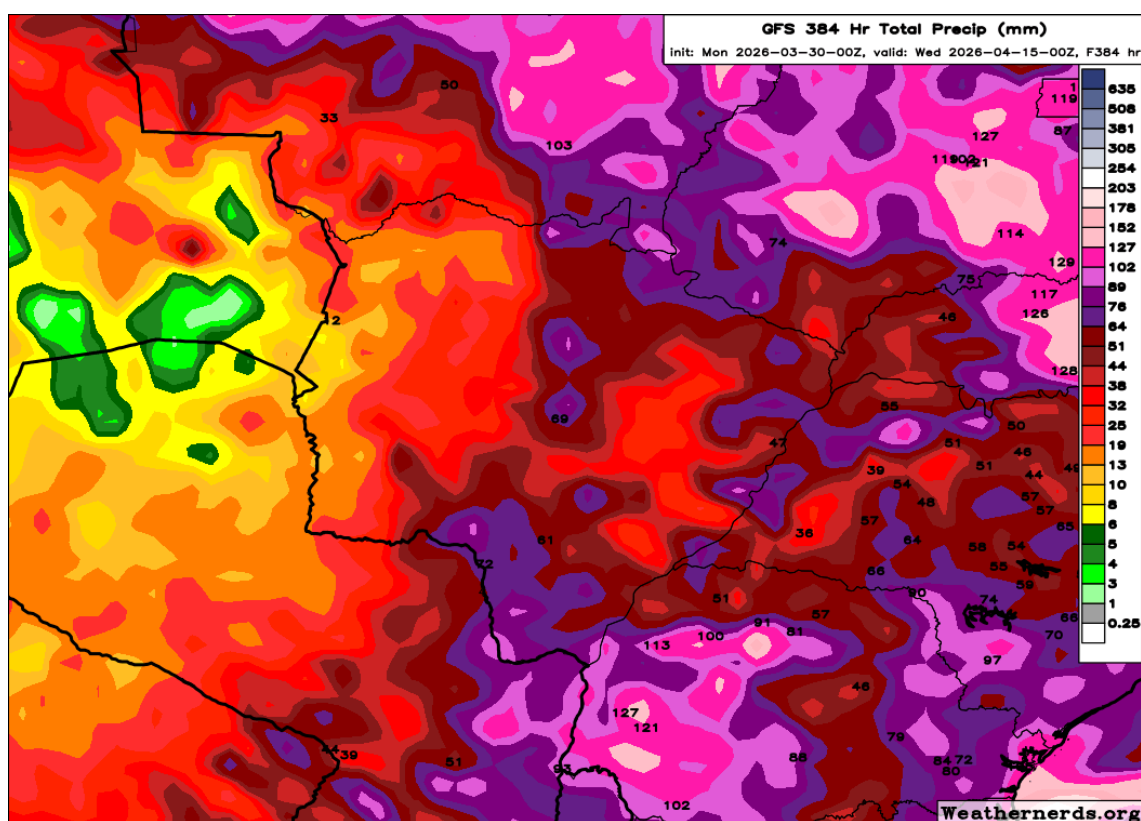


Figura 1. Precipitação acumulada prevista pelo modelo GFS para o período entre os dias 30 de março a 15 de abril de 2026. Fonte: Weathernerds.

A próxima atualização da previsão do tempo será feita dia 01/04/26 (áudio e PDF).

Elaborado pela equipe técnica do CEMTEC/SEMADESC.