

PREVISÃO DO TEMPO - 18 A 21 DE MAIO DE 2026

Segunda (18/05) a Quinta-Feira (21/05): Com o avanço da frente fria sobre Mato Grosso do Sul, a semana começa com temperaturas mais baixas em todo o estado, devido à atuação de uma massa de ar mais frio na retaguarda do sistema. A previsão indica tempo mais estável nos próximos dias, porém com presença significativa de nebulosidade. Ainda assim, não se descartam pancadas de chuva bem isoladas e de baixo volume em algumas regiões do estado.

Além disso, a grande cobertura de nuvens dificulta a elevação mais acentuada das temperaturas ao longo do dia e, apesar do frio não ser tão intenso, a atuação da massa de ar frio deve manter as temperaturas mais amenas por um período mais prolongado ao longo da semana em Mato Grosso do Sul.

Com a passagem do sistema frontal, espera-se queda nas temperaturas, especialmente em municípios do sul e extremo sul de Mato Grosso do Sul, com valores entre 7-10°C. Pontualmente, podem ocorrer valores abaixo dos 7°C. Na segunda-feira (18), destaca-se a ocorrência de mínima invertida, condição em que a menor temperatura do dia é registrada ao longo do período, devido à entrada gradual de uma massa de ar frio.

Os ventos atuam do quadrante sul com velocidades que variam entre 30 - 50 km/h, com possibilidade de rajadas pontuais superiores a 50 km/h.

Em relação a previsão de temperaturas por regiões:

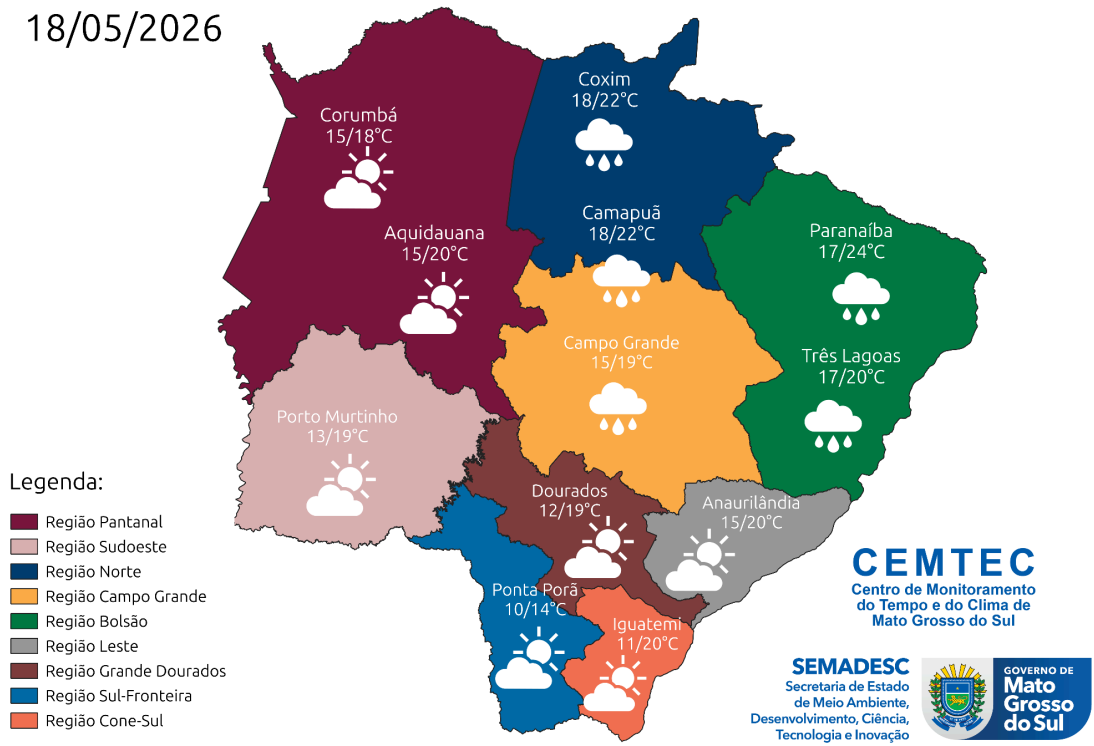
Regiões Sul, Cone-Sul e Grande Dourados: Mínimas entre 8-13°C e máximas entre 14-21°C.

Regiões Pantaneira e Sudoeste: Mínimas entre 10-17°C e máximas entre 18-23°C.

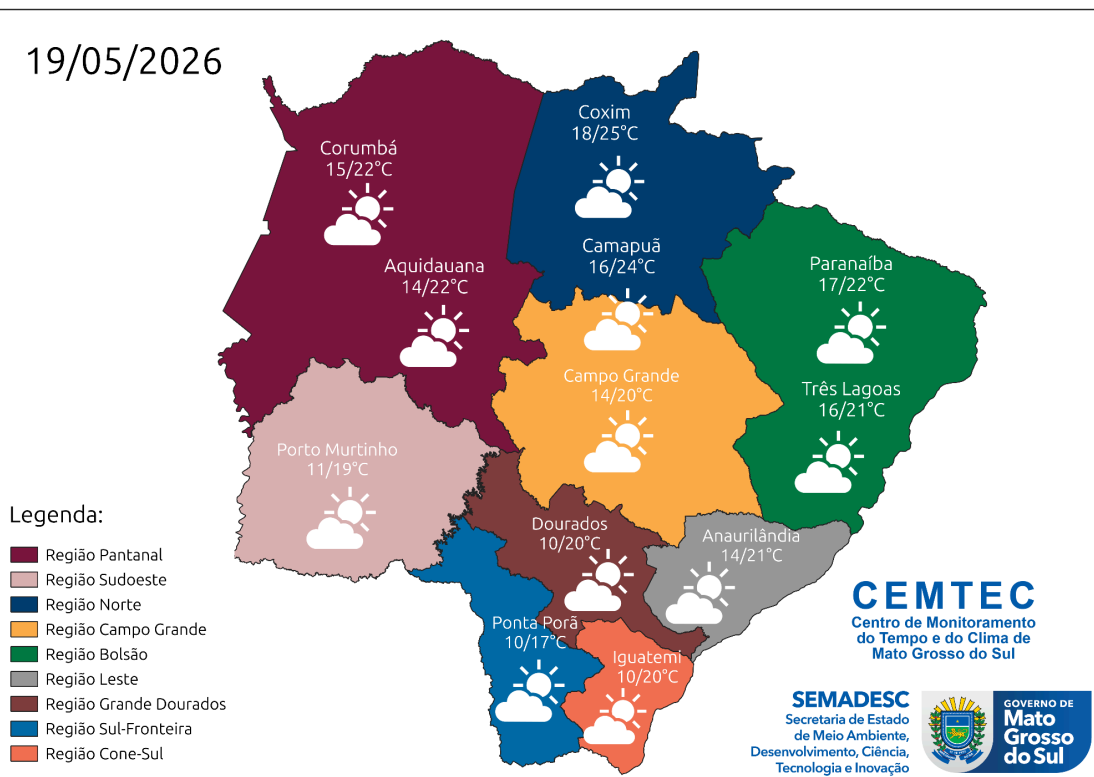
Regiões Bolsão, Norte e Leste: Mínimas entre 13-18°C e máximas entre 20-28°C.

Campo Grande (Capital): Mínimas entre 12-15°C e máximas entre 19-23°C.

18/05/2026



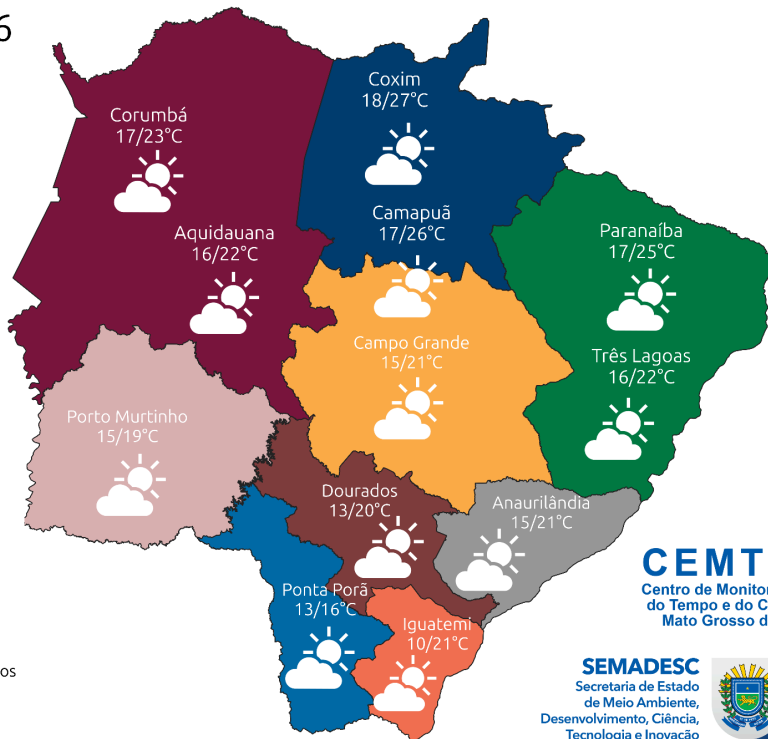
19/05/2026



20/05/2026

Legenda:

- Região Pantanal
- Região Sudoeste
- Região Norte
- Região Campo Grande
- Região Bolsão
- Região Leste
- Região Grande Dourados
- Região Sul-Fronteira
- Região Cone-Sul

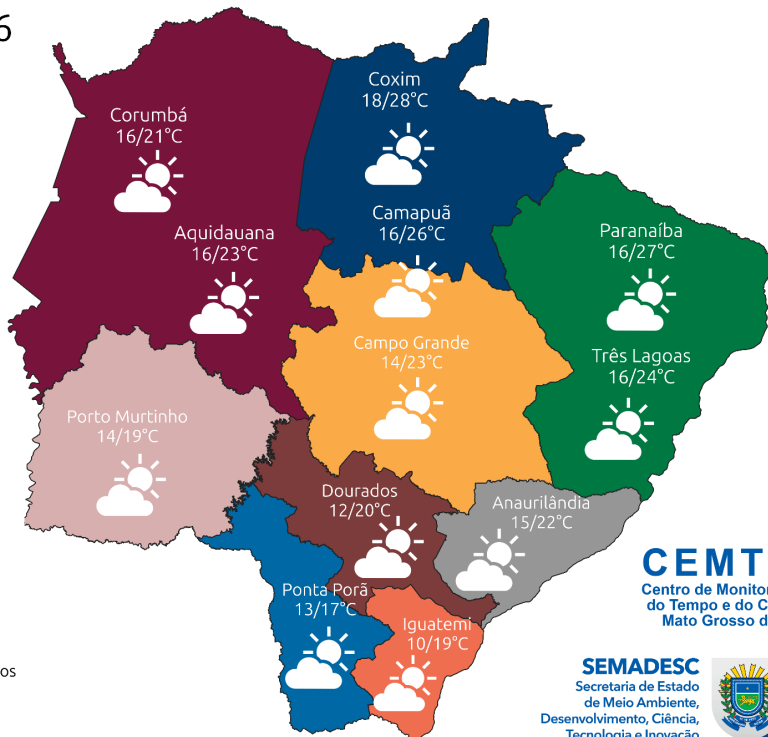


CEMTEC
Centro de Monitoramento
do Tempo e do Clima de
Mato Grosso do Sul

21/05/2026

Legenda:

- Região Pantanal
- Região Sudoeste
- Região Norte
- Região Campo Grande
- Região Bolsão
- Região Leste
- Região Grande Dourados
- Região Sul-Fronteira
- Região Cone-Sul



CEMTEC
Centro de Monitoramento
do Tempo e do Clima de
Mato Grosso do Sul

Tendência meteorológica para os próximos dias:

A Figura 1 mostra que, entre 18 de maio e 03 de junho de 2026, há previsão de chuvas com acumulados entre 10 a 40 mm, especialmente nas regiões centro-sul, sudeste, leste e nordeste do estado de Mato Grosso do Sul.

Ressalta-se o acompanhamento das previsões semanais, devido às incertezas inerentes às previsões que ultrapassam três dias.

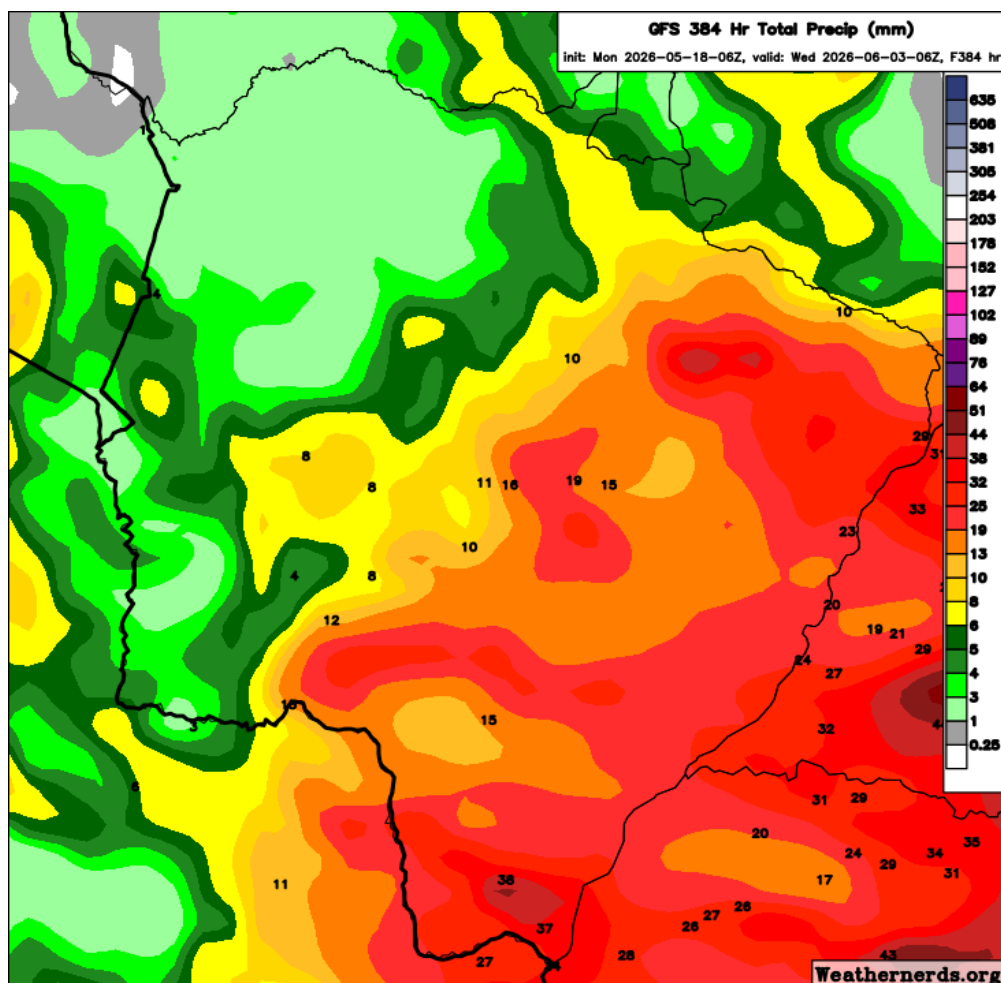


Figura 1. Precipitação acumulada prevista pelo modelo GFS para o período entre os dias 18 de maio a 03 de junho de 2026. Fonte: Weathernerds.

A próxima atualização da previsão do tempo será feita dia 21/05/26 (áudio e PDF).

Elaborado pela equipe técnica do CEMTEC/SEMADESC.