

PREVISÃO DO TEMPO - 04 A 08 DE JUNHO DE 2026

Quinta-feira (04/06) a Domingo (07/06): A previsão indica tempo firme em Mato Grosso do Sul, com predomínio de sol e variação de nebulosidade. Durante as noites, madrugadas e ao amanhecer, as temperaturas seguem mais amenas, com mínimas próximas de 10-14°C, especialmente nas regiões sudeste, leste e nordeste do estado. Ao longo das tardes, haverá elevação gradual das temperaturas, com máximas podendo atingir valores entre 30-34°C. Essa combinação de manhãs mais frias e tardes mais quentes resulta em elevada amplitude térmica, caracterizada pela grande diferença entre as temperaturas mínimas e máximas registradas no mesmo dia, podendo superar os 15-20°C em algumas localidades.

Além disso, são esperados baixos valores de umidade relativa do ar, especialmente nas regiões oeste, norte, nordeste, sudoeste e pantaneira, onde os valores poderão ficar entre 15-35% nos horários mais quentes do dia, exigindo atenção quanto aos riscos associados ao tempo seco.

Porém, entre tarde/noite de domingo, a aproximação de uma frente fria, aliado ao intenso transporte de calor e umidade pode favorecer a formação de chuvas e tempestades, especialmente nas regiões oeste e sudoeste do estado de Mato Grosso do Sul.

Os ventos atuam do quadrante leste com velocidades que variam entre 30 - 50 km/h, com possibilidade de rajadas pontuais superiores a 50 km/h.

Em relação a previsão de temperaturas por regiões:

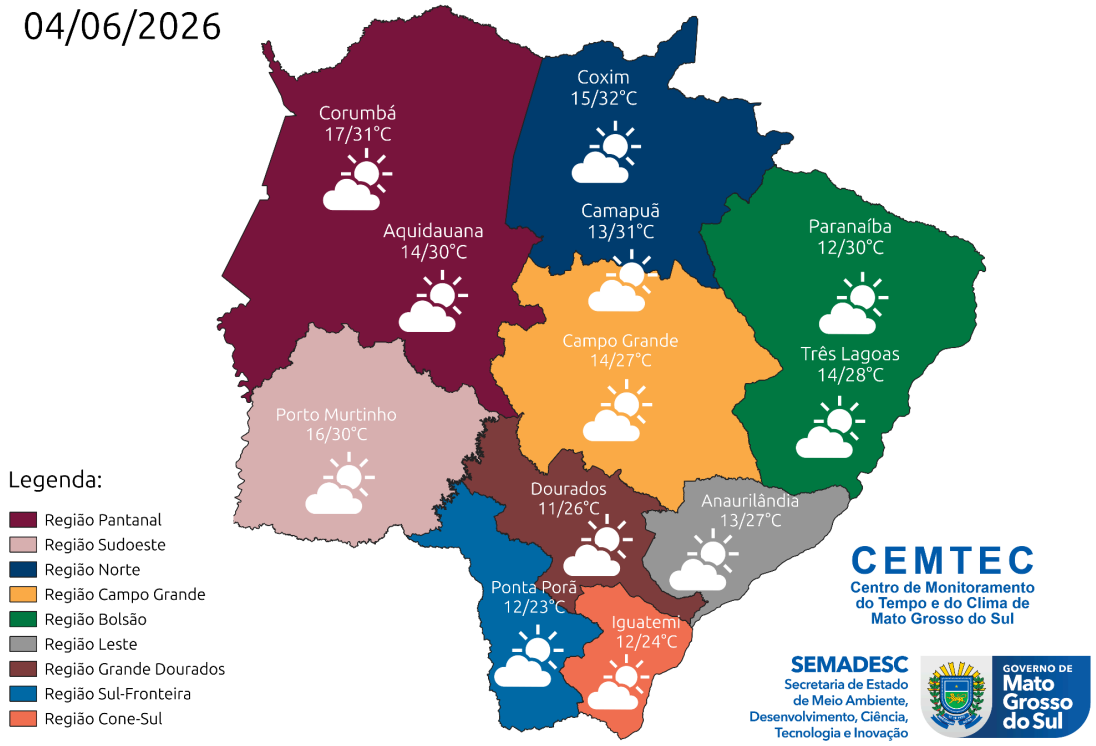
Regiões Sul, Cone-Sul e Grande Dourados: Mínimas entre 10-14°C e máximas entre 23-27°C.

Regiões Pantaneira e Sudoeste: Mínimas entre 16-20°C e máximas entre 28-34°C.

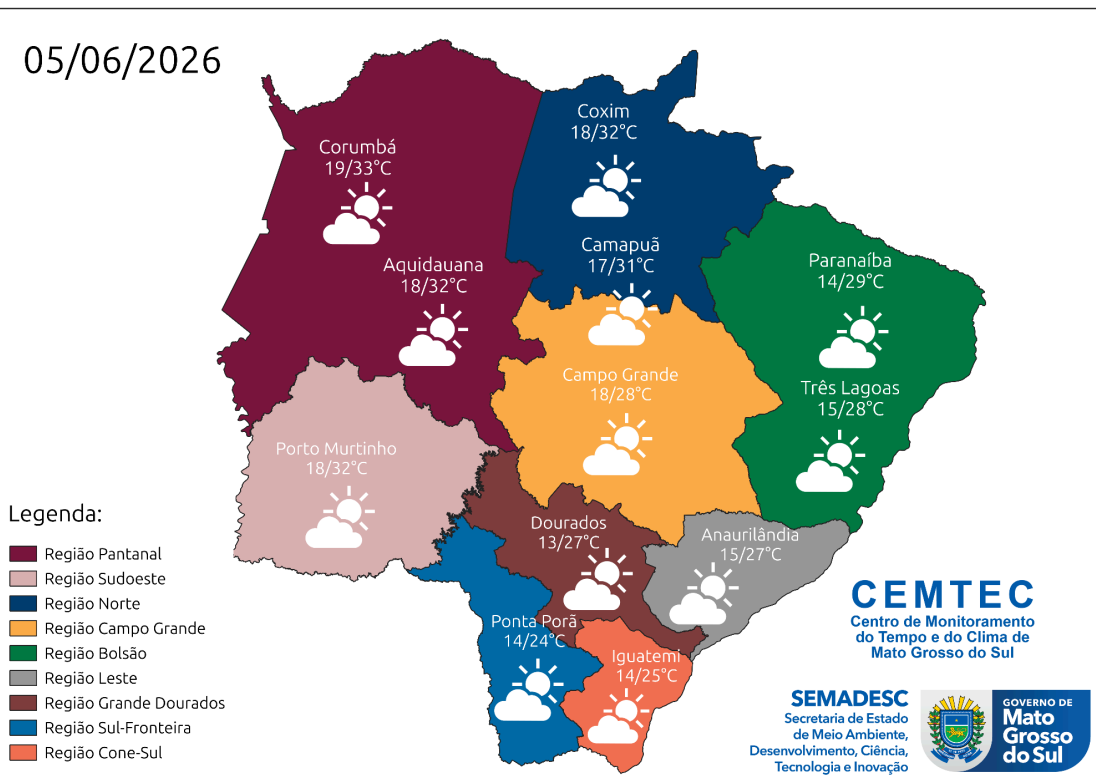
Regiões Bolsão, Norte e Leste: Mínimas entre 12-18°C e máximas entre 27-33°C.

Campo Grande (Capital): Mínimas entre 14-18°C e máximas entre 27-29°C.

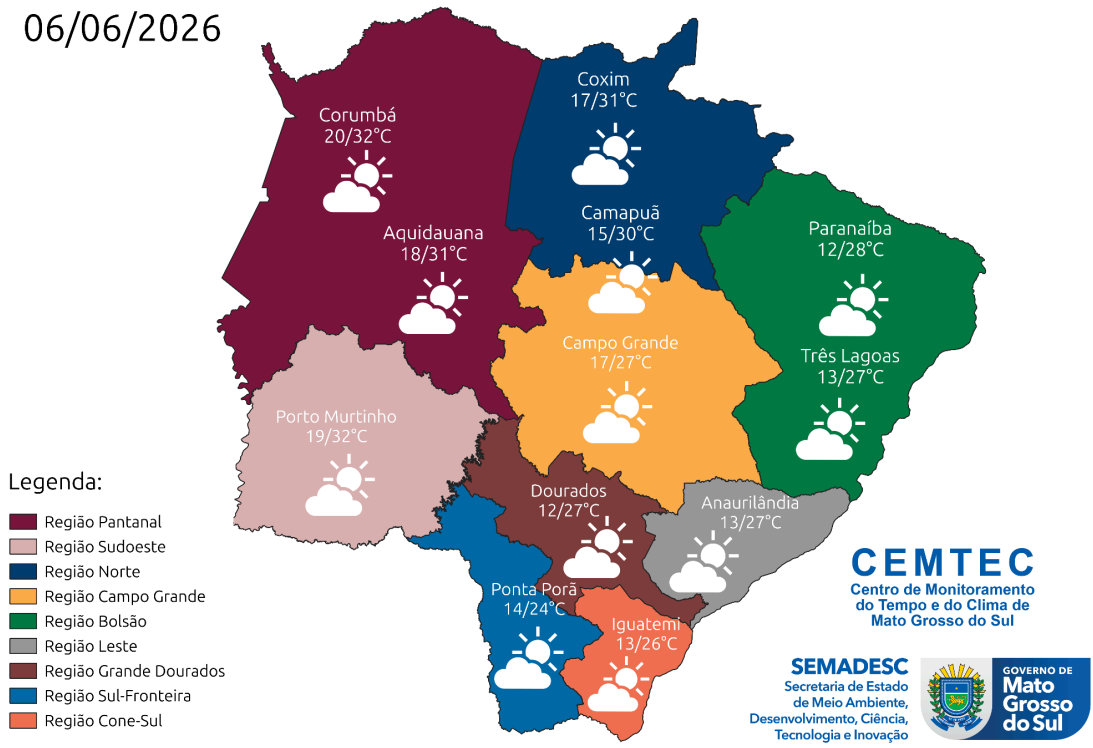
04/06/2026



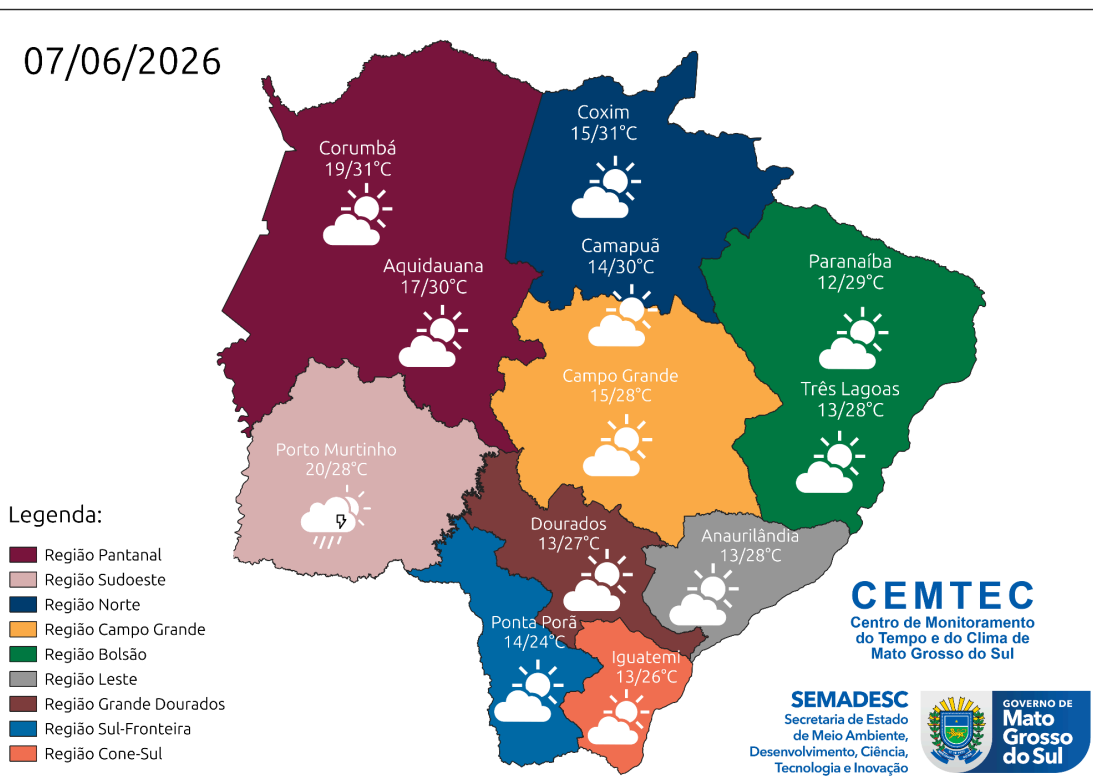
05/06/2026



06/06/2026



07/06/2026



Segunda-Feira (08/06): A previsão indica mudanças no tempo com o avanço de uma nova frente fria aliado ao intenso transporte de calor e umidade em conjunto a atuação de áreas de baixa pressão atmosférica. Há possibilidade de chuvas e tempestades, e pontualmente, podem ocorrer tempestades mais intensas, acompanhadas de raios, rajadas de vento e eventual queda de granizo. Os maiores acumulados de chuvas acima de 30 mm/24h são previstos para as regiões sul, sudoeste e oeste do estado de Mato Grosso do Sul.

Os ventos atuam do quadrante leste com velocidades que variam entre 30 - 50 km/h, com possibilidade de rajadas pontuais superiores a 50 km/h.

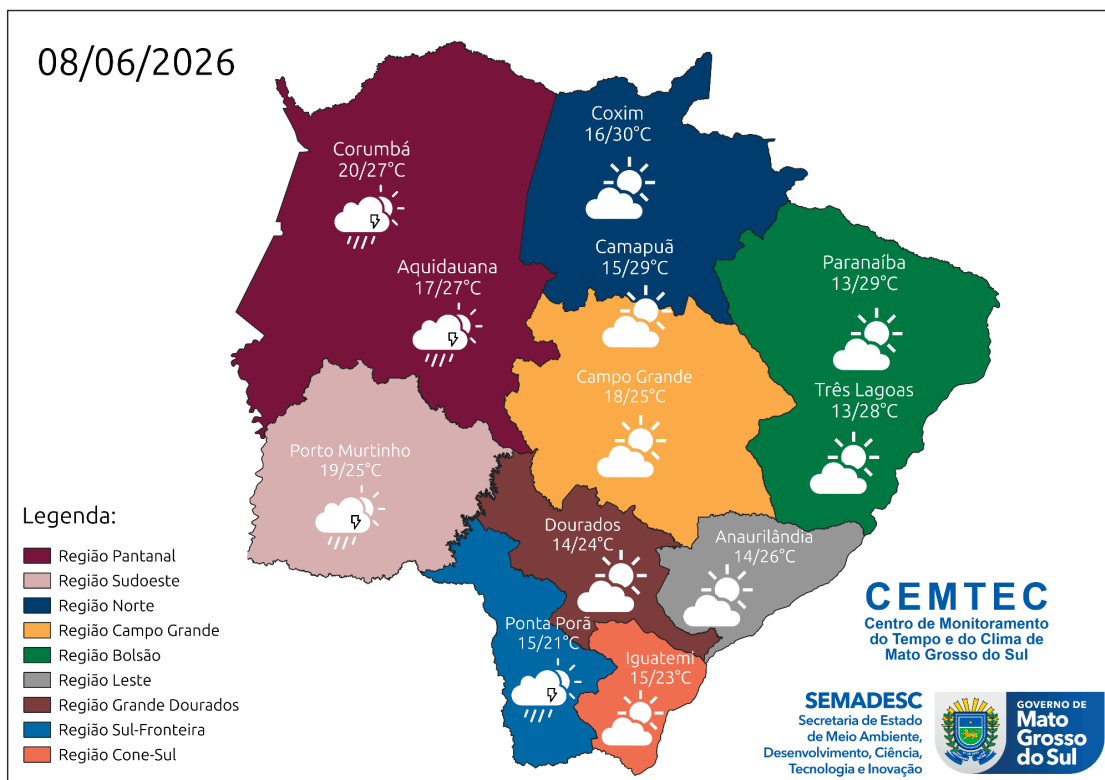
Em relação a previsão de temperaturas por regiões:

Regiões Sul, Cone-Sul e Grande Dourados: Mínimas entre 14-16°C e máximas entre 21-25°C.

Regiões Pantaneira e Sudoeste: Mínimas entre 17-20°C e máximas entre 25-27°C.

Regiões Bolsão, Norte e Leste: Mínimas entre 13-16°C e máximas entre 26-30°C.

Campo Grande (Capital): Mínimas entre 16-18°C e máximas entre 24-26°C.



Tendência meteorológica para os próximos dias:

A Figura 1 mostra que, entre os dias 03 e 19 de junho de 2026, há previsão de chuvas com acumulados entre 50 - 150 mm. Sendo os maiores acumulados de chuvas entre 80 - 150 mm sendo previstos para as regiões centro-sul, sudeste e leste do estado de Mato Grosso do Sul.

Ressalta-se o acompanhamento das previsões semanais, devido às incertezas inerentes às previsões que ultrapassam três dias.

