

PREVISÃO DO TEMPO - 15 A 18 DE JUNHO DE 2026

Segunda (15/06) e Terça-Feira (16/06): A previsão indica tempo mais firme em Mato Grosso do Sul, porém com significativa cobertura de nuvens. Embora a probabilidade de chuva diminua em relação aos dias anteriores, ainda podem ocorrer chuvas fracas e chuviscos isolados, principalmente nas regiões centro-norte, norte e nordeste do estado. A alta umidade disponível na atmosfera favorece a formação de nevoeiros e neblinas, com redução da visibilidade.

Além disso, a atuação da massa de ar frio associada à frente fria que avançou sobre o estado no último final de semana, aliada aos ventos predominantes do quadrante sul, mantém as temperaturas mais baixas neste início de semana. Estão previstas temperaturas mínimas entre 7-9°C no estado, podendo ocorrer valores inferiores a 7°C em pontos isolados, especialmente nas regiões sul, sudeste e sudoeste.

Os ventos atuam predominantemente do quadrante sul com velocidades que variam entre 30 - 50 km/h, com possibilidade de rajadas pontuais superiores a 50 km/h.

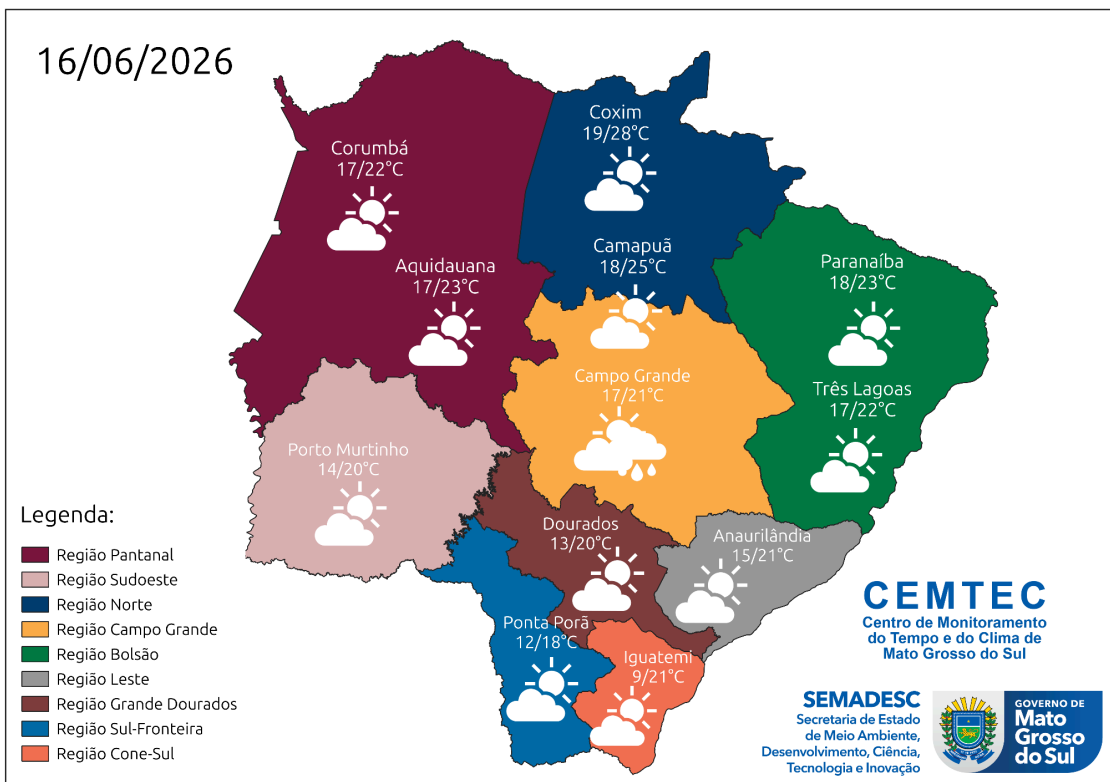
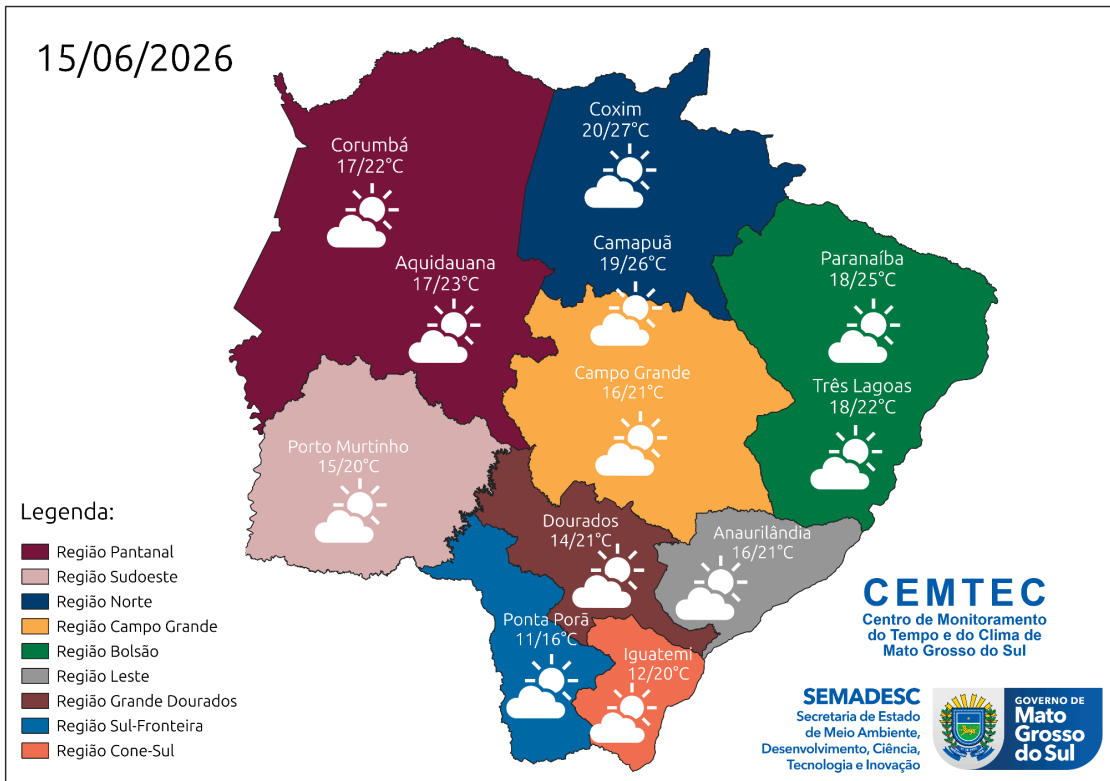
Em relação a previsão de temperaturas por regiões:

Regiões Sul, Cone-Sul e Grande Dourados: Mínimas entre 8-14°C e máximas entre 15-21°C.

Regiões Pantaneira e Sudoeste: Mínimas entre 14-18°C e máximas entre 19-24°C.

Regiões Bolsão, Norte e Leste: Mínimas entre 14-20°C e máximas entre 21-28°C.

Campo Grande (Capital): Mínimas entre 15-17°C e máximas entre 20-23°C.



Quarta (17/06) e Quinta-Feira (18/06): A previsão indica tempo estável em Mato Grosso do Sul, com sol e variação de nebulosidade, devido à atuação de um sistema de alta pressão atmosférica. As temperaturas seguem amenas durante as noites e madrugadas, com gradual elevação ao longo do dia.

Destaca-se o contraste térmico entre as diferentes regiões do estado. Nas regiões norte e pantaneira, as temperaturas máximas entram em elevação mais acentuada, podendo atingir valores entre 32-33°C. Por outro lado, na região sul, a presença do ar mais frio mantém as temperaturas mais amenas, com máximas variando entre 20-24°C.

Os ventos atuam predominantemente do quadrante leste com velocidades que variam entre 40 - 60 km/h, com possibilidade de rajadas pontuais superiores a 60 km/h.

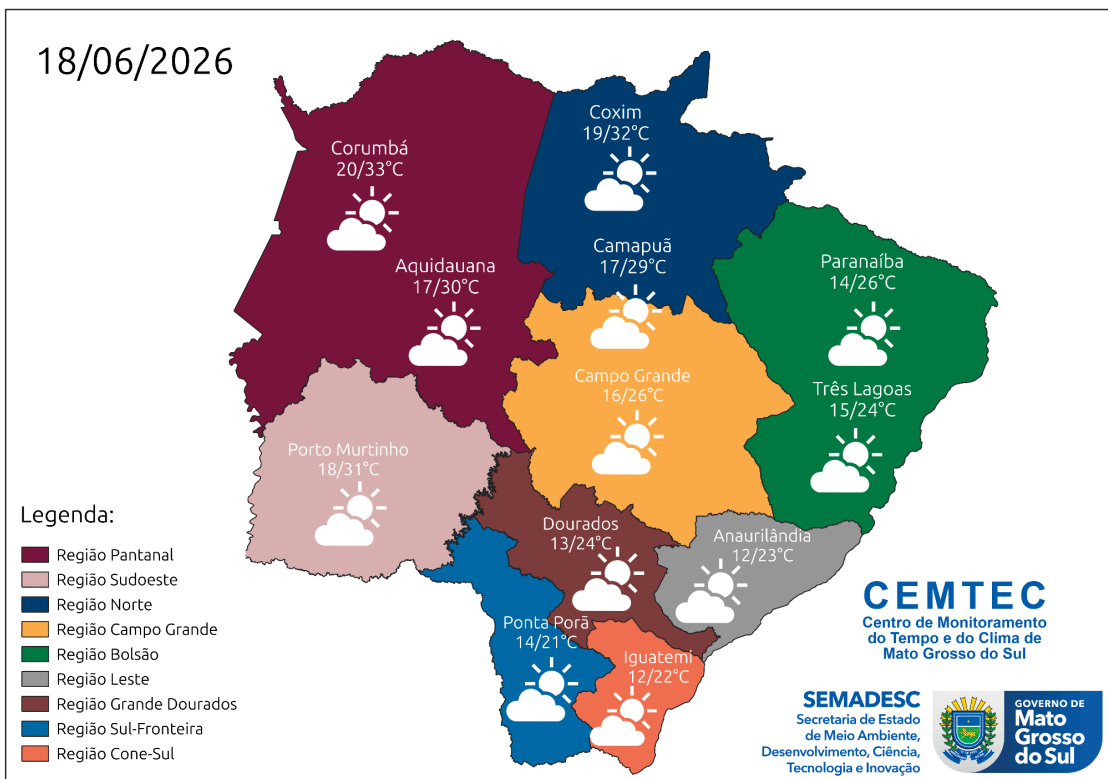
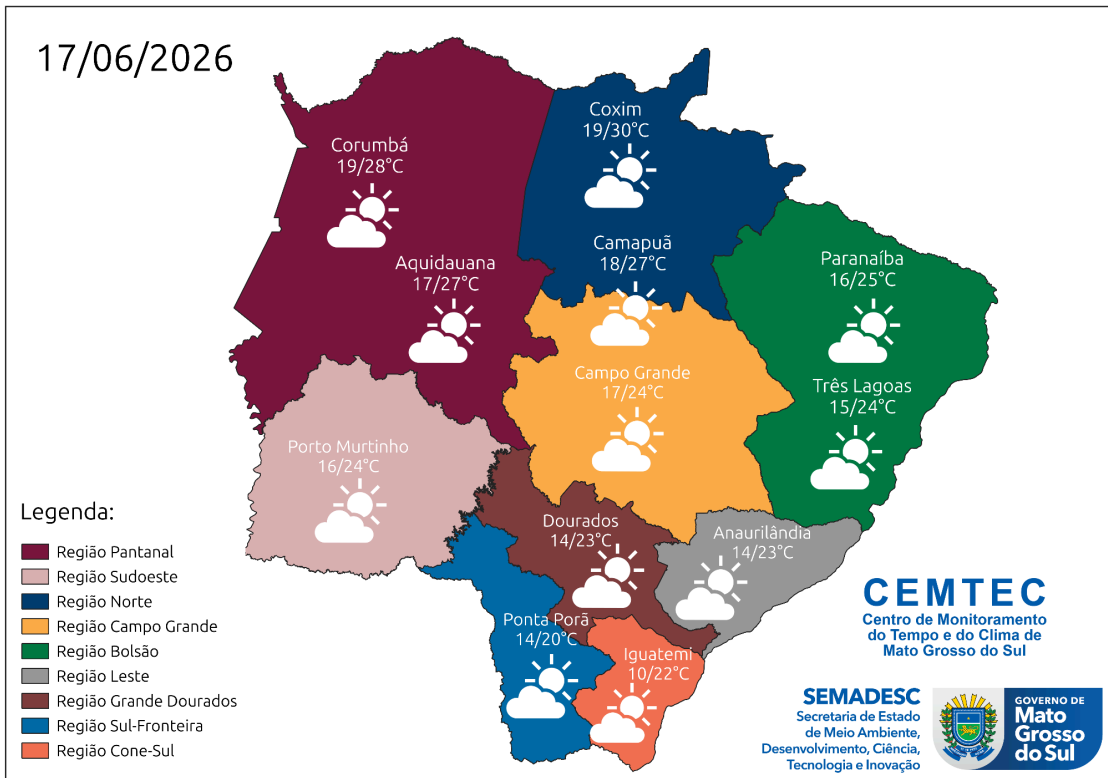
Em relação a previsão de temperaturas por regiões:

Regiões Sul, Cone-Sul e Grande Dourados: Mínimas entre 10-14°C e máximas entre 20-24°C.

Regiões Pantaneira e Sudoeste: Mínimas entre 16-20°C e máximas entre 24-33°C.

Regiões Bolsão, Norte e Leste: Mínimas entre 12-19°C e máximas entre 23-32°C.

Campo Grande (Capital): Mínimas entre 16-18°C e máximas entre 24-26°C.



Tendência meteorológica para os próximos dias:

A Figura 1 mostra que, entre os dias 15 de junho e 01 de julho de 2026, há previsão de chuvas com acumulados entre 50 - 90 mm, sendo previstos para as regiões centro-sul, leste e sudeste do estado de Mato Grosso do Sul.

Ressalta-se o acompanhamento das previsões semanais, devido às incertezas inerentes às previsões que ultrapassam três dias.

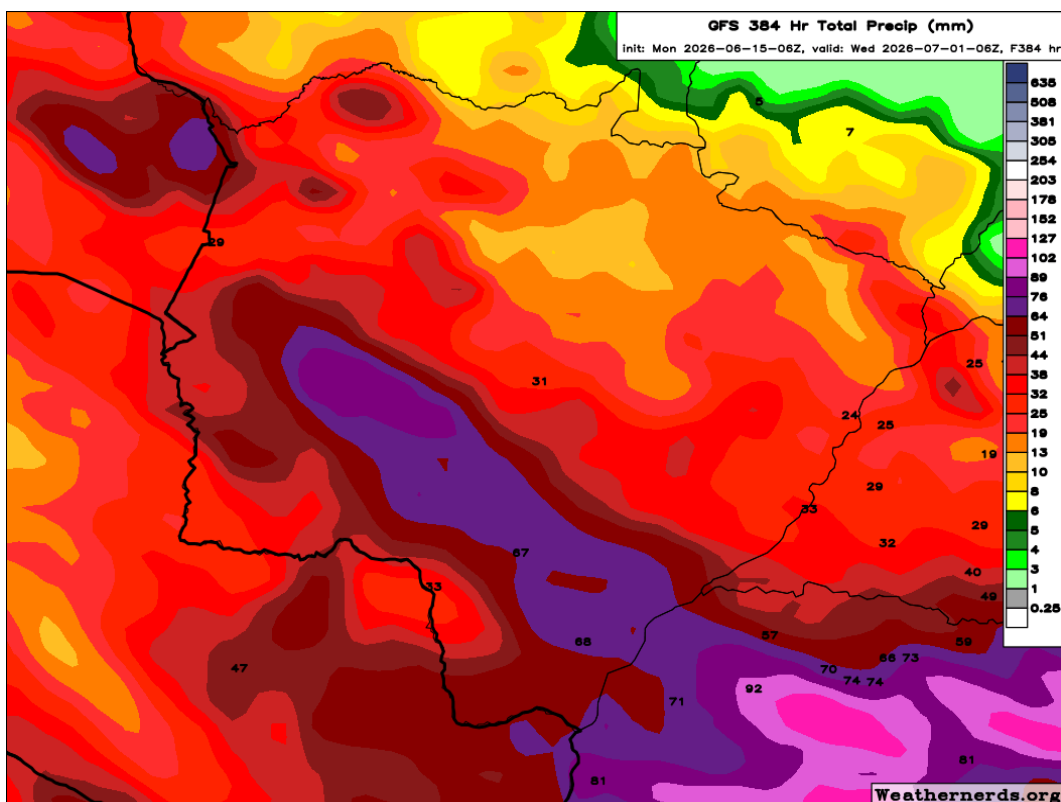


Figura 1. Precipitação acumulada prevista pelo modelo GFS para o período entre os dias 15 de junho a 01 de julho de 2026. Fonte: Weathernerds.

A próxima atualização da previsão do tempo será feita dia 18/06/26 (áudio e PDF).

Elaborado pela equipe técnica do CEMTEC/SEMADESC.